

PLAN DE
DESARROLLO Y
ORDENAMIENTO
TERRITORIAL
2024-2036

PROPUESTA



GAD MUNICIPAL
**LIMÓN
INDANZA**
2023-2027



Antonia
CASTILLO
ALCALDE

2 PROPUESTA

2.1 PROPUESTA LARGO PLAZO

2.1.1 VISIÓN DE DESARROLLO AL 2036

Para el año 2036, Limón Indanza es un cantón innovador y sostenible que aprovecha de manera responsable sus recursos naturales, conciliando el desarrollo productivo, económico y tecnológico con la protección del medio ambiente. Se ha convertido en un modelo a seguir en la región Amazónica del país, con un gobierno local democrático y eficaz que garantiza la calidad de los servicios ecosistémicos mediante políticas de regulación, control y gestión orientadas a la conservación, recuperación y resiliencia de los recursos naturales frente a las actividades humanas, amenazas naturales y el cambio climático.

El cantón cuenta con asentamientos humanos planificados, cohesivos e integrados de forma equitativa y resiliente, apoyados por una fortalecida red de infraestructuras viales, servicios básicos y equipamientos sociales de calidad que aseguran el acceso equitativo a los derechos fundamentales de la población urbana y rural. Un sistema actualizado de información geoespacial facilita la planificación territorial eficiente y flexible, permitiendo la toma de decisiones informada y estratégica.

Limón Indanza es un territorio intercultural, equitativo, inclusivo y seguro, donde todos sus habitantes, sin distinción de género, edad o etnia, disfrutan del pleno acceso a servicios básicos, educación, salud, vivienda y seguridad social de calidad. La cultura y el patrimonio, incluyendo el legado Shuar y las expresiones materiales e inmateriales, son valorados y preservados como elementos fundamentales de la identidad local y pilares del desarrollo sostenible, libre de violencia y resiliente.

El GAD municipal se consolida como líder en la coordinación y cooperación interinstitucional, atendiendo eficazmente las necesidades, urgencias y emergencias que la ciudadanía demanda. Promueve el respeto integral, intergeneracional y de género de la población, con especial atención en los niños y niñas, adultos mayores y mujeres, fortaleciendo así el tejido social y la cohesión comunitaria.

2.1.2 OBJETIVOS DE DESARROLLO

- **Implementar** un modelo integral de gestión ambiental sostenible en el cantón que promueva el aprovechamiento responsable de los recursos naturales, garantice la conservación y restauración de los ecosistemas, fortalezca la resiliencia frente a riesgos y mejore la calidad de vida de la población, impulsando el desarrollo económico y social mediante prácticas sostenibles, la participación ciudadana y la educación ambiental, asegurando la protección de la biodiversidad y el uso eficiente del suelo y los recursos hídricos
- **Fomentar** la integración sostenible y resiliente de los asentamientos humanos, promoviendo el desarrollo territorial equilibrado entre zonas urbanas y rurales. Generando una planificación resiliente, ordenada, eficiente y adaptativa a través de la implementación y actualización de los insumos, herramientas y equipo técnico vinculados con la planificación territorial para garantizar una planificación eficiente y adaptativa.

- **Consolidar** una red de infraestructura vial resiliente, servicios básicos y equipamientos sociales que garantice el acceso equitativo, universal y seguro para toda la población con base en la priorización planificada de la inversión y con enfoque en gestión de riesgo.
- **Impulsar** el desarrollo humano integral y sostenible, garantizando la inclusión social, la equidad de género, el acceso universal a servicios básicos de calidad, y la generación de oportunidades económicas para mejorar la calidad de vida de toda la población.
- **Fortalecer** la identidad cultural y la protección del patrimonio, fomentando la participación ciudadana y la cooperación interinstitucional para construir un cantón seguro, resiliente y respetuoso de su diversidad cultural y su entorno natural.
- **Promover** el crecimiento económico sostenible y equitativo mediante el fortalecimiento de capacidades productivas, la mejora genética y sanitaria de cultivos y pecuarios, la diversificación agropecuaria, la regulación de mercados locales y ferias itinerantes, y el desarrollo del turismo local, asegurando la inclusión para garantizar igualdad de oportunidades y empleo digno.
- **Fortalecer** la capacidad política e institucional del GAD municipal para lograr una gestión territorial eficiente y sostenible. Esto se alcanzará consolidando el PDOT como herramienta clave; promoviendo participación ciudadana activa y equidad de género; optimizando el POA; modernizar instalaciones y sistemas informáticos; estableciendo procesos administrativos claros; y diversificando ingresos para reducir la dependencia del Estado Central.
- **Reducir** las brechas de desigualdad en los ámbitos de género, discapacidad, para llegar a disponer de una atención más inclusiva.

2.1.3 POLÍTICAS DE DESARROLLO

- Implementar procesos de planificación, regulación, gestión y financiamiento para el cumplimiento del desafío de gestión, con la finalidad de mitigar el cambio climático.
- Política de Integración Sostenible, Equitativa y Resiliente:

Promover la integración ordenada de los asentamientos humanos, fomentando la concentración en núcleos estratégicos y evitando la expansión descontrolada.

Fortalecer la resiliencia territorial mediante la incorporación de criterios de mitigación de riesgos y adaptación al cambio climático en la planificación territorial.

Implementar un sistema integral de bases de datos geoespaciales, que incluya catastro, mapas de riesgos, estudios de suelo, evaluaciones ambientales y demás información que sea pertinente para garantizar una planificación territorial eficiente y adaptable ante los cambios.

Establecer procesos regulares de actualización de los datos, incorporando tecnologías avanzadas (como drones, GIS) para una toma de decisiones basada en información precisa y confiable.

Garantizar la formación continua de los equipos técnicos en herramientas geoespaciales y tecnologías avanzadas, promoviendo el intercambio de conocimientos y mejores prácticas en planificación territorial.

- Política de Infraestructura y Servicios Básicos:

Desarrollar y modernizar la infraestructura vial, los sistemas de agua potable, saneamiento y equipamientos sociales, con especial atención a zonas rurales y marginales.

Establecer mecanismos de mantenimiento y expansión continua de los servicios básicos, asegurando su sostenibilidad y cobertura equitativa.

- Promover el bienestar y la calidad de vida de todos los habitantes del cantón, garantizando el acceso equitativo a oportunidades de desarrollo, servicios básicos de calidad, salud, educación, protección social y seguridad, con especial énfasis en la inclusión de grupos de atención prioritaria y la erradicación de la pobreza, la desnutrición, la violencia y la desigualdad de género.
- Impulsar el desarrollo económico, social y ambiental del cantón de manera equilibrada y sostenible, fomentando el turismo responsable, la protección del patrimonio cultural y natural, la diversificación productiva, la gestión eficiente del territorio y la participación ciudadana en la toma de decisiones.
- Implementar planes, programas y proyectos que fomenten las actividades productivas, agrícolas y transferencia de tecnología y conocimiento
- Implementar procesos de planificación, gestión, promoción para la búsqueda de mercados y comercialización de productos
- Implementar, planes, programas y proyectos que contribuyan al desarrollo turístico cantonal.
- Implementar un plan de acción y reglamentación de control y regalías mineras en el cantón
- Implementar un plan de vialidad urbano y rural en el cantón Limón Indanza.

- Implementar programas de promoción y capacitación a la ciudadanía sobre procesos de participación ciudadana.
- Implementar normas de control interno para la estructuración del POA y presupuesto municipal.
- Implementar normas de control interno para el tratamiento de los trámites ciudadanos, con el objetivo de que los mismos sean eficientes y eficaces.
- Implementar programas de capacitación a los funcionarios del GAD Municipal con el objetivo de fortalecer las capacidades institucionales.
- Fortalecer las capacidades institucionales con la dotación de una adecuada infraestructura que abarque todos los servicios a la ciudadanía.
- Implementar normas de control interno para el tratamiento de los trámites ciudadanos, con el objetivo de que los mismos sean eficientes y eficaces.
- Fortalecer las capacidades institucionales con una renovación permanente de los equipos de cómputo y tecnologías
- Implementación de la norma jurídica de equidad de género en el GAD Municipal de Limón Indanza.
- Implementar la Norma Jurídica del Uso y aprovechamiento del Suelo para las concesiones mineras a Gran Escala con la finalidad de ingresen rentas a las Arcas municipales por dichas actividades mineras

2.2 PROPUESTA DE GESTIÓN 2023-2027 POR SISTEMA

2.2.1 PROPUESTA SISTEMA FÍSICO AMBIENTAL

2.2.1.1 SÍNTESIS DE DIAGNÓSTICO

- **RECURSOS NATURALES NO RENOVABLES**

En el territorio cantonal se tiene recursos no renovables cuyas concesiones alcanzan el 62,83 % del territorio (115026,83 has) en el sector minero, un 10% en el sector hidrocarburíferos y un 5% en concesiones de áridos y pétreos; el resto de territorio se corresponde a áreas de actividad agrícola, ganadero, áreas protegidas y suelo de uso urbano.

Las principales problemáticas que abarcan la explotación de los diferentes recursos no renovables independientemente del sector, magnitud, tipo de explotación, radica en las siguientes problemáticas.

Problema – causas y efectos

A pesar de la potencialidad que tiene nuestro territorio en el ámbito de recurso minero, la falta de políticas gubernamentales y la falta de interés de instituciones públicas en el control y regulación de actividades de explotación de los recursos no renovables en el territorio es muy baja; y considerando de que más del 50% del territorio cantonal está concesionado para diferentes tipos de minería y que en su mayoría su explotación se

lo realizará por proceso de cielo abierto, abarca una gran problemática que radica en la pérdida de biodiversidad, contaminación de ríos, y problemáticas sociales vinculadas a bandas criminales y contrabandos.

Para poder prever y reducir los impactos negativos vinculados a la explotación de los recursos, es necesario el fortalecimiento institucional desde los diferentes niveles de Gobierno e involucrar a la sociedad para poder implementar programas de regulación y control minero tanto legal como ilegal.

- **RECURSOS NATURALES RENOVABLES Y ECOSISTEMAS**

El recurso renovable del cantón Limón Indanza está constituido por 8 unidades hidrográficas que representan la abundancia hídrica de la localidad; en lo que respecta al recurso forestal, se cuenta con bosques protectores. Asimismo, la diversidad de características forestales, hidrológicas, geológicas y topográficas han permitido que el territorio cantonal tenga una diversidad de ecosistemas, cada una con distinciones particulares que representan características únicas; conforme a esto, el territorio cantonal posee alrededor de 17 ecosistemas, la mayoría de estos, presentan una alta prioridad de conservación debido a las características forestales y topográficas que lo representa. Así mismo, cada ecosistema tiene una variabilidad en riqueza de flora y fauna, algunas de estas especies son endémicas y no se ha encontrado alteración en su desarrollo puesto que son bosques primarios.

La conservación y preservación de la riqueza de sus suelos y de su recurso forestal, flora y fauna, se han trabajado con los incentivos económicos mediante el programa socio bosque. A pesar de estos, la conservación de estos recursos ha sido afectada por el aumento de la frontera agrícola y ganadera, invasión de minería ilegal, y otros aspectos que han provocado el empobrecimiento de los suelos, disminución del caudal de agua de ríos y riachuelos, cambio de uso de suelo en sectores de importancia hídrica.

Potencialidad – causas y efectos

El territorio cantonal posee un área extensa de territorio que refleja la riqueza forestal, abundancia hídrica y potencialidad de producción gracias a sus suelos ricos de nutrientes. Toda esta riqueza de recursos, flora y fauna, presentan un grado de amenaza ya que se han visto afectadas por la expansión de la frontera agrícola y ganadera, actividades de deforestación, expansión urbana entre otros. Sin embargo, corresponde al gobierno local la preservación de los mismos, por ello:

Se busca proyectar y concientizar a la población el cuidado de estos recursos mediante la implementación de prácticas sostenibles y al mismo tiempo fomentar el equilibrio entre el desarrollo económico y la preservación del entorno natural, mediante la implementación de políticas, regulaciones y acciones.

- **AMENAZAS**

Las amenazas en el territorio se clasifican de origen natural, antrópicas y sociales, cada una de estas afectan al normal desarrollo del territorio, es decir, la afección de las amenazas al sector vial es la principal causa del retraso en el desarrollo de los locales.

El 78 % de las amenazas están relacionadas a deslizamientos, el 26 % a incendios estructurales, el 16 a aluviones, y el resto de amenazas que corresponde a incendios forestales, vendavales, colapso estructural, inundación entre otros.

La mayoría de las amenazas se originan por factores climáticos, es decir, en épocas invernales. Las principales afecciones se dan en el sistema vial, el cual obstaculiza el flujo vehicular y por ende afecta al normal desarrollo de los poblados ya que el territorio es un punto principal de entrada y salida de materia prima y mercadería entre la región sierra y amazónica. Estos fenómenos también afectan a los elementos esenciales (red agua, red de alcantarillado), asentamientos humanos y otras infraestructuras como viviendas, puentes, que en casos particulares ha cobrado vidas humanas.

Problema – causas y efectos

La implementación de actividades productivas y ganaderas en el área rural han aumentado la deforestación de los bosques, cuyas superficies presentan altas pendientes; mismos que a causa de los factores climáticos adversos se desarrollan deslizamientos que afectan al sector productivo. De igual manera, las amenazas afectan al sistema vial urbano y rural del territorio, mismos que están ligados a la mala ejecución de técnicas de aperturas de vías, falta de mantenimiento e implementación de medidas de control de escorrentías entre otros; estos factores han sido los causales del origen de los deslizamientos y que afectan al normal desarrollo de la localidad tanto en el ámbito productivo, salud, y educación. Por tanto,

Se deben implementar estrategias para la gobernabilidad de los riesgos y amenazas del territorio, involucrando a todas las entidades gubernamentales competentes para la ejecución de medidas de mitigación correspondiente y lograr una localidad resiliente.

- **CLIMA**

El territorio cantonal tiene una amplia variación climática debido a su variación topográfica, este factor está directamente relacionado con la diversidad de ecosistemas, flora, fauna y riqueza hídrica.

Problema – causas y efectos

El estudio de estos factores climáticos es de suma importancia, pues la variación de los factores climáticos en las diferentes localidades es oportuna para la diversidad de la producción agrícola y ganadera. La variación de estos factores puede afectar la producción y alteración del ecosistema, por ello,

Es importante implementar estrategias de conservación de los ecosistemas, y desarrollar programas para preparar a la sociedad para la variación de estos debido al cambio climático.

- **CONTAMINACIÓN**

La falta de infraestructura para saneamiento y manejo de los residuos en la zona rural representa una problemática de salud a la población de Limón Indanza.

Problema – causas y efectos

Las fuentes hídricas del cantón están siendo contaminadas por el vertido de aguas residuales y residuos sólidos, debido a la falta de infraestructuras adecuadas para el tratamiento de aguas residuales y la mala gestión de desechos sólidos.

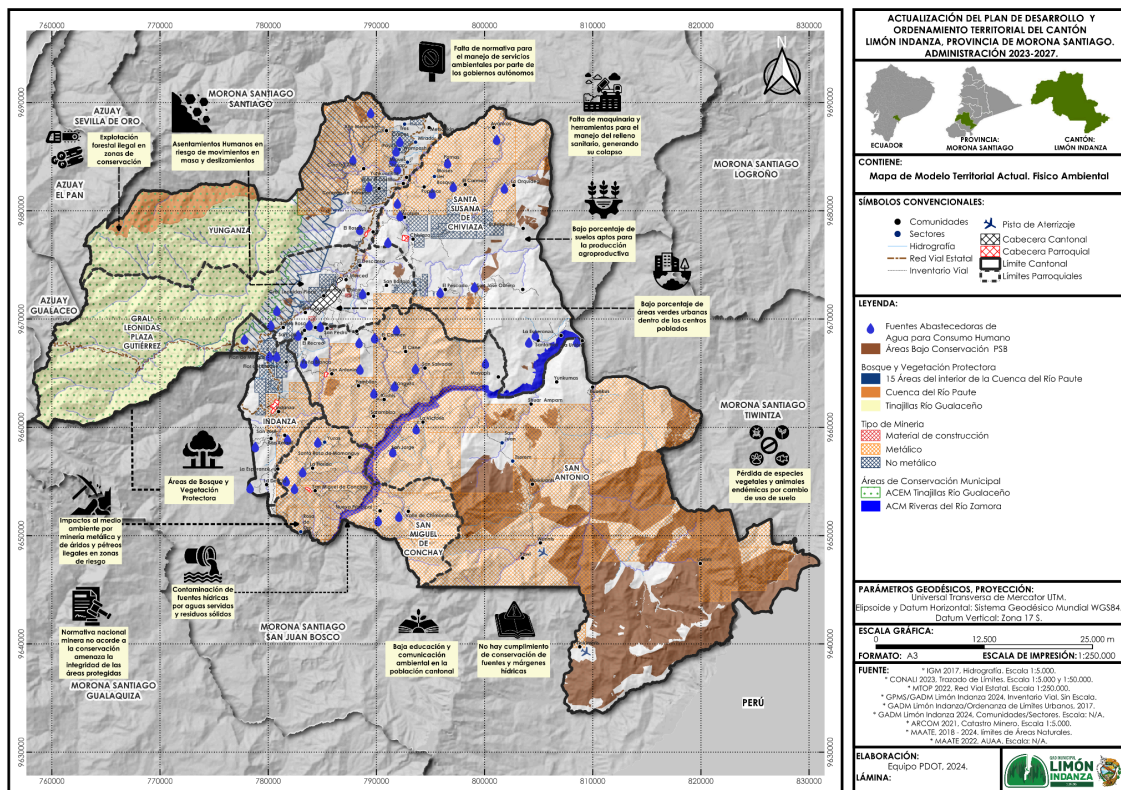
La ausencia de políticas y regulaciones estrictas sobre la disposición de desechos agrava la situación. Esta contaminación ocasiona la degradación de los hábitats acuáticos. Actualmente, el 35% de los cuerpos de agua están contaminados, afectando a 9,602 habitantes; de los cuales conlleva consigo problemas de enfermedad, desnutrición e incluso la muerte.

La contaminación también está ligada a procesos industriales y mineros que de una u otra manera afecta a la salud de la población.

Para reducir la contaminación a nivel territorial se debe implementar proyectos que permitan a la población el acceso a obras de infraestructura de saneamiento y agua potable y a la vez implementar instrumentos de regulación y control de actividades industriales y mineras que contaminan a las fuentes hídricas y que atentan el equilibrio del ecosistema.

2.2.1.2 MAPA DEL MODELO TERRITORIAL ACTUAL

Gráfico 1 MAPA DEL MODELO TERRITORIAL ACTUAL



Elaboración: Equipo PDOT 2024.

2. 2.1.3 MATRIZ DE PROBLEMAS Y POTENCIALIDADES

Tabla 1 Priorización de problemas y potencialidades.

Priorización de Problemas y Potencialidades		
Potencialidades / Problemas	Tipo	Prioridad
La minería ilegal de materiales metálicos y pétreos en zonas protegidas y de riesgo está causando graves daños ambientales en el cantón. Esta problemática se debe a actividades mineras no reguladas, la falta de supervisión y la alta demanda de estos materiales. Como consecuencia, se observa la degradación de ecosistemas, la contaminación de fuentes de agua y la pérdida de biodiversidad.	Problema	BAJA
Recursos mineros en abundancia	Potencialidad	BAJA
Diversidad de recursos naturales renovables en estado primario (hídrico, forestal, suelos)	Potencialidad	BAJA
La mayor parte del cantón Limón Indanza se encuentra dentro de un programa de conservación.	Potencialidad	BAJA
El cantón cuenta con un programa diferenciado de manejo de residuos y desechos, ayudando a mantener la calidad ambiental.	Potencialidad	ALTA
Al ser un cantón pequeño, no existe fuentes de contaminación del aire, suelo y ruido que sean de gran magnitud	Potencialidad	BAJA
La variación del clima y condiciones topográficas del Cantón contribuyen a la riqueza de los ecosistemas, como a mejorar el desarrollo del sector agro productivo del Cantón.	Potencialidad	MEDIA

<p>Las fuentes hídricas del cantón están siendo contaminadas por el vertido de aguas residuales y residuos sólidos, debido a la falta de infraestructuras adecuadas para el tratamiento de aguas residuales y la mala gestión de desechos sólidos. Además, la ausencia de políticas y regulaciones estrictas sobre la disposición de desechos agrava la situación. Esta contaminación ocasiona la degradación de los hábitats acuáticos. Actualmente, el 35% de los cuerpos de agua están contaminados, afectando a 9,602 habitantes.</p>	Problema	ALTA
<p>La explotación forestal ilegal en áreas de conservación está provocando la pérdida de biodiversidad y la degradación ambiental en el cantón. Esta problemática se debe a la tala ilegal incentivada por beneficios económicos y a la insuficiente vigilancia en las áreas de conservación. Además, la falta de alternativas económicas sostenibles para las comunidades locales contribuye a esta actividad ilegal. Como consecuencia, se observa la destrucción de hábitats naturales, la pérdida de especies vegetales y animales, y la disminución de la cobertura forestal. Actualmente, el área deforestada ilegal asciende a 31,959.35 hectáreas, afectando a 15 especies que ahora están en peligro debido a la deforestación.</p>	Problema	ALTA
<p>El cantón enfrenta un bajo porcentaje de suelos aptos para la producción agro productiva, con una disponibilidad limitada de suelos adecuados debido a limitaciones físicas y químicas predominantes. Esta situación lleva a una baja productividad agrícola y erosión del suelo. Como consecuencia, se genera inseguridad alimentaria y dependencia de productos agrícolas importados. Actualmente, solo el 27.2% de los suelos son aptos para la agricultura, con un área agrícola productiva de 4,984.36 hectáreas.</p>	Problema	BAJA
<p>Las áreas con vocación de conservación en el cantón están siendo gravemente afectadas por diversas actividades antrópicas. La expansión de la frontera agrícola, el desarrollo urbano no planificado, y la minería y tala ilegales están provocando la fragmentación de hábitats naturales y la reducción de la biodiversidad. Además, el uso ineficiente y extensivo del suelo, así como los cambios de uso en suelos destinados a la conservación, están alterando los ciclos ecológicos. Actualmente, el 20.71% de las áreas de conservación están afectadas.</p>	Problema	MEDIA

<p>El cambio de uso de suelo en el cantón está causando una significativa pérdida de especies vegetales y animales endémicas. La conversión de bosques a tierras agrícolas y urbanas, junto con prácticas agrícolas extensivas y la expansión de la minería y tala, están reduciendo la biodiversidad y alterando los ecosistemas. Como consecuencia, 12 especies endémicas están en peligro de extinción y el área de hábitat natural transformada asciende a 10,376 hectáreas. Estos cambios están llevando a una extinción de especies endémicas y una reducción generalizada de la biodiversidad en la región.</p>	Problema	MEDIA
<p>Los asentamientos humanos en el cantón están en riesgo debido a movimientos de masa y deslizamientos, causados por la construcción en áreas geológicamente inestables, la deforestación y pérdida de cobertura vegetal, así como cambios climáticos y lluvias intensas. Estos factores han resultado en la pérdida de vidas humanas, destrucción de infraestructura y desplazamiento de comunidades. En la última década (2013-2023), se han registrado 246 eventos de deslizamientos, afectando a 46 asentamientos.</p>	Problema	MEDIA
<p>Las explotaciones agro productivas en zonas de uso no compatible en el cantón aumentan el riesgo de deslizamientos y pérdidas económicas. El cultivo en terrenos empinados y vulnerables, junto con prácticas agrícolas insostenibles y la falta de planificación y zonificación adecuada, contribuyen a estos riesgos. Como consecuencia, se producen daños a cultivos y tierras de cultivo, pérdidas económicas significativas para los agricultores y un aumento de la vulnerabilidad a desastres naturales. El área de explotación en riesgo es de 1,130.17 hectáreas.</p>	Problema	BAJA
<p>La normativa nacional vigente en materia minera no protege adecuadamente las áreas de conservación, lo que amenaza la integridad de estas zonas. Las políticas mineras permisivas y la falta de integración entre las políticas de conservación y minería, junto con la influencia de intereses económicos sobre decisiones políticas, contribuyen a la degradación de áreas protegidas, pérdida de biodiversidad y conflictos sociales y ambientales. Actualmente, tres áreas protegidas están afectadas, con una superficie total en riesgo de 15,000 hectáreas.</p>	Problema	ALTA

<p>El cantón enfrenta un bajo porcentaje de áreas verdes urbanas dentro de los centros poblados, lo cual se debe a un desarrollo urbano no planificado, la falta de políticas para la creación y mantenimiento de áreas verdes, y la prioridad a la expansión urbana sobre la conservación de espacios verdes. Esta situación resulta en una reducción de la calidad de vida, un aumento de la contaminación urbana y una escasa inversión en suelo para áreas verdes. Además, hay una falta de espacios de recreación para la población y un escaso suelo utilizable en las áreas urbanas. Actualmente, el porcentaje de áreas verdes en zonas urbanas es 10 % y el número de parques y áreas verdes es 7.</p>	Problema	BAJA
<p>No se cuenta con una normativa clara para el manejo de servicios ambientales por parte de los GAD municipales. Esto se debe a la falta de capacidad técnica y recursos financieros en los gobiernos locales, insuficiente coordinación interinstitucional y carencia de políticas y regulaciones claras. Como resultado, hay una ineficiencia en la gestión de recursos naturales, un aumento de la contaminación y un deterioro de la calidad ambiental. Además, es necesario investigar el costo de captura de carbono y el potencial de Limón para la captura de carbono, para poder implementar estrategias efectivas en este ámbito.</p>	Problema	ALTA
<p>Las fuentes hídricas y márgenes de protección en el cantón no están siendo conservadas adecuadamente. Esto se debe a la falta de una implementación y gestión efectiva de las regulaciones existentes, así como a las actividades agrícolas y mineras cerca de las fuentes hídricas, la deforestación de las riberas y la urbanización de las márgenes de protección hídrica. Como resultado, se produce la erosión de riberas, la contaminación de fuentes de agua, la pérdida de hábitats acuáticos y un aumento de la vulnerabilidad de las edificaciones. Actualmente, el 60% de las márgenes hídricas no están conservadas</p>	Problema	MEDIA
<p>Existen problemas administrativos que dificultan el cumplimiento de los planes de socio bosque para proteger las áreas de conservación en el cantón. Estos problemas incluyen la falta de coordinación entre las instituciones involucradas, escasos recursos económicos para la gestión por competencias y procedimientos burocráticos complejos. Como consecuencia, se producen retrasos en la implementación de los planes de conservación, pérdida de incentivos para los participantes y una reducción en la efectividad de los planes de socio bosque para la adecuada conservación de estas áreas. Actualmente, la superficie de áreas bajo planes de socio bosque es de 79,791.43 hectáreas.</p>	Problema	BAJA

El relleno sanitario del cantón está en riesgo de colapso debido a la falta de maquinaria y herramientas adecuadas para su manejo. Esto se debe a una insuficiente inversión en infraestructura de gestión de residuos y a la falta de planificación y mantenimiento. Como consecuencia, existe un riesgo de colapso del relleno sanitario, lo que podría generar déficit en el manejo de los desechos.	Problema	ALTA
La educación y comunicación en materia ambiental en la población del cantón es insuficiente. Esto se debe a la falta de programas educativos y de concienciación, escasos recursos destinados a campañas ambientales y una baja prioridad en la agenda política local. Como consecuencia, hay una baja participación ciudadana en iniciativas ambientales y un desconocimiento sobre prácticas sostenibles, lo que incrementa los problemas ambientales debido a comportamientos inadecuados. Actualmente, solo el 15% de la población tiene acceso a educación ambiental y se realizan únicamente 2 campañas educativas anuales.	Problema	ALTA

Fuente: Levantamiento en campo.

Elaboración: Equipo PDOT 2024.

2. 2.1.4 DESAFÍOS

Tabla 2. Sistematización de Problemas y Potencialidades

Sistematización de Problemas y Potencialidades				
Potencialidades/ Problemas	Tipo	Desafío Largo Plazo	Desafío De Gestión	Competencia
La minería ilegal de materiales metálicos y pétreos en zonas protegidas y de riesgo está causando graves daños ambientales en el cantón. Esta problemática se debe a actividades mineras no reguladas, la falta de supervisión y la alta	Problema	Contar con plan integral de control de minería ilegal.	Implementar programas de control de minería ilegal con las instituciones encargadas.	12. Regular, autorizar y controlar la explotación de materiales áridos y pétreos en lechos de ríos, lagos, playas de mar y canteras

demanda de estos materiales. Como consecuencia, se observa la degradación de ecosistemas, la contaminación de fuentes de agua y la pérdida de biodiversidad.				
Recursos mineros en abundancia	Potencialidad	Aprovechamiento de los recursos mineros de manera sostenible.	Protección, restauración o el manejo sostenible de ecosistemas naturales o modificados a través de medidas que beneficien a la biodiversidad, los ecosistemas y las personas.	15. Promover el desarrollo sustentable para garantizar el buen vivir, implementando políticas públicas dentro de sus competencias constitucionales y legales
Diversidad de recursos naturales renovables en estado primario (hídrico, forestal, suelos)	Potencialidad	Aprovechamiento de recursos naturales renovables de manera racional y sostenible.	Protección, restauración o el manejo sostenible de ecosistemas naturales o modificados a través de medidas que beneficien a la biodiversidad, los ecosistemas y las personas.	15. Promover el desarrollo sustentable para garantizar el buen vivir, implementando políticas públicas dentro de sus competencias constitucionales y legales
La mayor parte del cantón Limón Indanza se encuentra dentro de un programa de conservación.	Potencialidad	Mantener el uso de conservación de suelo del cantón Limón Indanza	Protección, restauración o el manejo sostenible de ecosistemas naturales o modificados a través de medidas que beneficien a la biodiversidad, los	15. Promover el desarrollo sustentable para garantizar el buen vivir, implementando políticas públicas dentro de sus competencias constitucionales y legales

			ecosistemas y las personas.	
El cantón cuenta con un programa diferenciado de manejo de residuos y desechos, ayudando a mantener la calidad ambiental.	Potencialidad	Manejo integral de residuos sólidos mediante un proceso de minimización de generación de residuos y procesamiento de los mismos.	Contar con la capacidad técnica, política y financiera, para el manejo integral de residuos y desechos	4. Prestar los servicios de agua potable, alcantarillado, depuración de aguas residuales, manejo de desechos sólidos, actividades de saneamiento ambiental y otros.
Al ser un cantón pequeño, no existe fuentes de contaminación del aire, suelo y ruido que sean de gran magnitud	Potencialidad	Alto control en Proyectos como posibles fuentes de contaminación	Implementación y/o modificación de las ordenanzas de conservación de microcuencas y manejo de desechos sólidos	25. Regular, prevenir y controlar la contaminación ambiental, articulando con las políticas ambientales nacionales
La variación del clima y condiciones topográficas del Cantón contribuyen a la riqueza de los ecosistemas, como a mejorar el desarrollo del sector agro productivo del Cantón.	Potencialidad	Mantener los ecosistemas naturales del Cantón.	Protección, restauración o el manejo sostenible de ecosistemas naturales o modificados a través de medidas que benefician a la biodiversidad, los ecosistemas y las personas	15. Promover el desarrollo sustentable para garantizar el buen vivir, implementando políticas públicas dentro de sus competencias constitucionales y legales

<p>Las fuentes hídricas del cantón están siendo contaminadas por el vertido de aguas residuales y residuos sólidos, debido a la falta de infraestructuras adecuadas para el tratamiento de aguas residuales y la mala gestión de desechos sólidos. Además, la ausencia de políticas y regulaciones estrictas sobre la disposición de desechos agrava la situación. Esta contaminación ocasiona la degradación de los hábitats acuáticos. Actualmente, el 35% de los cuerpos de agua están contaminados, afectando a 9,602 habitantes.</p>	<p>Problema</p>	<p>Ampliar el acceso de la población a los servicios públicos de alcantarillado, residuos sólidos y sistemas de Tratamiento para la disposición final de los efluentes.</p>	<p>Protección, restauración o el manejo sostenible de ecosistemas naturales o modificados a través de medidas que beneficien a la biodiversidad, los ecosistemas y las personas.</p>	<p>25. Regular, prevenir y controlar la contaminación ambiental, articulando con las políticas ambientales nacionales</p>
<p>La explotación forestal ilegal en áreas de conservación está provocando la pérdida de biodiversidad y la degradación ambiental en el cantón. Esta problemática se debe a la tala ilegal incentivada por beneficios económicos y a la insuficiente vigilancia en las áreas de conservación. Además, la falta de alternativas económicas sostenibles para las comunidades locales contribuye a esta actividad ilegal. Como consecuencia, se observa la destrucción de hábitats naturales, la pérdida de especies vegetales y animales, y la disminución de la cobertura forestal. Actualmente, el área deforestada ilegal asciende a 31,959.35 hectáreas, afectando a 15 especies que ahora están en peligro debido a la deforestación.</p>	<p>Problema</p>	<p>Contar con plan integral de control de explotación forestal</p>	<p>Protección, restauración o el manejo sostenible de ecosistemas naturales o modificados a través de medidas que beneficien a la biodiversidad, los ecosistemas y las personas.</p>	<p>15. Promover el desarrollo sustentable para garantizar el buen vivir, implementando políticas públicas dentro de sus competencias constitucionales y legales</p>

<p>El cantón enfrenta un bajo porcentaje de suelos aptos para la producción agro productiva, con una disponibilidad limitada de suelos adecuados debido a limitaciones físicas y químicas predominantes. Esta situación lleva a una baja productividad agrícola y erosión del suelo. Como consecuencia, se genera inseguridad alimentaria y dependencia de productos agrícolas importados. Actualmente, solo el 27.2% de los suelos son aptos para la agricultura, con un área agrícola productiva de 4,984.36 hectáreas.</p>	<p>Problema</p>	<p>Incremento de la producción agropecuaria basada en tecnologías de procesos (basados en conocimientos) y tecnologías amigables con el ambiente.</p>	<p>Reducción del uso de fertilizantes químicos con la finalidad de evitar la degradación del suelo y a su vez ejecutar la agricultura en terrazas, de esta manera reducir la pendiente del terreno y minimizar el poder erosivo.</p>	<p>15. Promover el desarrollo sustentable para garantizar el buen vivir, implementando políticas públicas dentro de sus competencias constitucionales y legales</p>
<p>Las áreas con vocación de conservación en el cantón están siendo gravemente afectadas por diversas actividades antrópicas. La expansión de la frontera agrícola, el desarrollo urbano no planificado, y la minería y tala ilegales están provocando la fragmentación de hábitats naturales y la reducción de la biodiversidad. Además, el uso ineficiente y extensivo del suelo, así como los cambios de uso en suelos destinados a la conservación, están alterando los ciclos ecológicos. Actualmente, el 20.71% de las áreas de conservación están afectadas.</p>	<p>Problema</p>	<p>Restauración del 20,71% de áreas afectadas actualmente.</p>	<p>Protección, restauración o el manejo sostenible de ecosistemas naturales o modificados a través de medidas que beneficien a la biodiversidad, los ecosistemas y las personas.</p>	<p>15. Promover el desarrollo sustentable para garantizar el buen vivir, implementando políticas públicas dentro de sus competencias constitucionales y legales</p>

<p>El cambio de uso de suelo en el cantón está causando una significativa pérdida de especies vegetales y animales endémicas. La conversión de bosques a tierras agrícolas y urbanas, junto con prácticas agrícolas extensivas y la expansión de la minería y tala, están reduciendo la biodiversidad y alterando los ecosistemas. Como consecuencia, 12 especies endémicas están en peligro de extinción y el área de hábitat natural transformada asciende a 10,376 hectáreas. Estos cambios están llevando a una extinción de especies endémicas y una reducción generalizada de la biodiversidad en la región.</p>	<p>Problema</p>	<p>Preservación de flora y fauna endémica.</p>	<p>Protección, restauración o el manejo sostenible de ecosistemas naturales o modificados a través de medidas que beneficien a la biodiversidad, los ecosistemas y las personas.</p>	<p>25. Regular, prevenir y controlar la contaminación ambiental, articulando con las políticas ambientales nacionales</p>
<p>Los asentamientos humanos en el cantón están en riesgo debido a movimientos de masa y deslizamientos, causados por la construcción en áreas geológicamente inestables, la deforestación y pérdida de cobertura vegetal, así como cambios climáticos y lluvias intensas. Estos factores han resultado en la pérdida de vidas humanas, destrucción de infraestructura y desplazamiento de comunidades. En la última década (2013-2023), se han registrado 246 eventos de deslizamientos, afectando a 46 asentamientos.</p>	<p>Problema</p>	<p>0% de actividades antrópicas en zonas inestables.</p>	<p>Protección, restauración o el manejo sostenible de ecosistemas naturales o modificados a través de medidas que beneficien a la biodiversidad, los ecosistemas y las personas.</p>	<p>2. Ejercer el control del uso y ocupación del suelo en el cantón</p>

<p>Las explotaciones agro productivas en zonas de uso no compatible en el cantón aumentan el riesgo de deslizamientos y pérdidas económicas. El cultivo en terrenos empinados y vulnerables, junto con prácticas agrícolas insostenibles y la falta de planificación y zonificación adecuada, contribuyen a estos riesgos. Como consecuencia, se producen daños a cultivos y tierras de cultivo, pérdidas económicas significativas para los agricultores y un aumento de la vulnerabilidad a desastres naturales. El área de explotación en riesgo es de 1,130.17 hectáreas.</p>	<p>Problema</p>	<p>0% de actividades antrópicas en zonas inestables.</p>	<p>Normar el uso y ocupación del suelo</p>	<p>2. Ejercer el control del uso y ocupación del suelo en el cantón</p>
<p>La normativa nacional vigente en materia minera no protege adecuadamente las áreas de conservación, lo que amenaza la integridad de estas zonas. Las políticas mineras permisivas y la falta de integración entre las políticas de conservación y minería, junto con la influencia de intereses económicos sobre decisiones políticas, contribuyen a la degradación de áreas protegidas, pérdida de biodiversidad y conflictos sociales y ambientales. Actualmente, tres áreas protegidas están afectadas, con una superficie total en riesgo de 15,000 hectáreas.</p>	<p>Problema</p>	<p>Contar con un plan integral de control de minería.</p>	<p>Implementación y/o modificación de las ordenanzas de conservación de microcuencas y manejo de desechos sólidos</p>	<p>12. Regular, autorizar y controlar la explotación de materiales áridos y pétreos en lechos de ríos, lagos, playas de mar y canteras</p>

<p>El cantón enfrenta un bajo porcentaje de áreas verdes urbanas dentro de los centros poblados, lo cual se debe a un desarrollo urbano no planificado, la falta de políticas para la creación y mantenimiento de áreas verdes, y la prioridad a la expansión urbana sobre la conservación de espacios verdes. Esta situación resulta en una reducción de la calidad de vida, un aumento de la contaminación urbana y una escasa inversión en suelo para áreas verdes. Además, hay una falta de espacios de recreación para la población y un escaso suelo utilizable en las áreas urbanas. Actualmente, el porcentaje de áreas verdes en zonas urbanas es 10 % y el número de parques y áreas verdes es 7.</p>	<p>Problema</p>	<p>Contar con al menos el 40% de áreas verdes en el centro urbano.</p>	<p>Protección, restauración o el manejo sostenible de ecosistemas naturales o modificados a través de medidas que benefician a la biodiversidad, los ecosistemas y las personas.</p>	<p>23. Implementar el derecho al hábitat y a la vivienda, desarrollar planes y programas de vivienda de interés social</p>
<p>No se cuenta con una normativa clara para el manejo de servicios ambientales por parte de los GAD municipales. Esto se debe a la falta de capacidad técnica y recursos financieros en los gobiernos locales, insuficiente coordinación interinstitucional y carencia de políticas y regulaciones claras. Como resultado, hay una ineficiencia en la gestión de recursos naturales, un aumento de la contaminación y un deterioro de la calidad ambiental. Además, es necesario investigar el costo de captura de carbono y el potencial de Limón para la captura de carbono, para poder implementar estrategias efectivas en este ámbito.</p>	<p>Problema</p>	<p>Vigencia de la ordenanza de manejo de servicios ecosistémicos en el Cantón.</p>	<p>Implementación y/o modificación de las ordenanzas de conservación de microcuencas y manejo de desechos sólidos</p>	<p>25. Regular, prevenir y controlar la contaminación ambiental, articulando con las políticas ambientales nacionales</p>

<p>Las fuentes hídricas y márgenes de protección en el cantón no están siendo conservadas adecuadamente. Esto se debe a la falta de una implementación y gestión efectiva de las regulaciones existentes, así como a las actividades agrícolas y mineras cerca de las fuentes hídricas, la deforestación de las riberas y la urbanización de las márgenes de protección hídrica. Como resultado, se produce la erosión de riberas, la contaminación de fuentes de agua, la pérdida de hábitats acuáticos y un aumento de la vulnerabilidad de las edificaciones. Actualmente, el 60% de las márgenes hídricas no están conservadas</p>	<p>Problema</p>	<p>80% de la población tiene conocimiento sobre los márgenes de protección de las riberas de las fuentes hídricas.</p>	<p>Implementación y/o modificación de las ordenanzas de conservación de microcuencas y manejo de desechos sólidos</p>	<p>11. Preservar y garantizar el acceso efectivo de las personas al uso de las playas de mar, riberas de ríos, lagos y lagunas</p>
<p>Existen problemas administrativos que dificultan el cumplimiento de los planes de socio bosque para proteger las áreas de conservación en el cantón. Estos problemas incluyen la falta de coordinación entre las instituciones involucradas, escasos recursos económicos para la gestión por competencias y procedimientos burocráticos complejos. Como consecuencia, se producen retrasos en la implementación de los planes de conservación, pérdida de incentivos para los participantes y una reducción en la efectividad de los planes de socio bosque para la adecuada conservación de estas áreas. Actualmente, la superficie de áreas bajo planes de socio bosque es de 79,791.43 hectáreas.</p>	<p>Problema</p>	<p>Ejecución de los Planes de socio bosque con financiamiento privado.</p>	<p>Protección, restauración, conservación y/o el manejo sostenible de ecosistemas naturales o modificados a través de medidas que beneficien a la biodiversidad, los ecosistemas y las personas.</p>	<p>15. Promover el desarrollo sustentable para garantizar el buen vivir, implementando políticas públicas dentro de sus competencias constitucionales y legales</p>

<p>El relleno sanitario del cantón está en riesgo de colapso debido a la falta de maquinaria y herramientas adecuadas para su manejo. Esto se debe a una insuficiente inversión en infraestructura de gestión de residuos y a la falta de planificación y mantenimiento. Como consecuencia, existe un riesgo de colapso del relleno sanitario, lo que podría generar déficit en el manejo de los desechos.</p>	<p>Problema</p>	<p>Prolongación de la vida útil del Relleno Sanitario</p>	<p>Adquisición de sitios que cumplan con las condiciones técnicas necesarias de un relleno sanitario.</p>	<p>4. Prestar los servicios de agua potable, alcantarillado, depuración de aguas residuales, manejo de desechos sólidos, actividades de saneamiento ambiental y otros.</p>
<p>La educación y comunicación en materia ambiental en la población del cantón es insuficiente. Esto se debe a la falta de programas educativos y de concienciación, escasos recursos destinados a campañas ambientales y una baja prioridad en la agenda política local. Como consecuencia, hay una baja participación ciudadana en iniciativas ambientales y un desconocimiento sobre prácticas sostenibles, lo que incrementa los problemas ambientales debido a comportamientos inadecuados. Actualmente, solo el 15% de la población tiene acceso a educación ambiental y se realizan únicamente 2 campañas educativas anuales.</p>	<p>Problema</p>	<p>Mínimo 50 % de la población del cantón Limón Indanza con conocimiento en materia ambiental.</p>	<p>Contar con la capacidad técnica, política y financiera, para el manejo integral de los residuos.</p>	<p>15. Promover el desarrollo sustentable para garantizar el buen vivir, implementando políticas públicas dentro de sus competencias constitucionales y legales</p>

Elaboración: Equipo PDOT 2024

2.2.1.5 ALINEACIÓN A LA PROPUESTA DE LARGO PLAZO

2.2.1.5.1 Visión de desarrollo físico ambiental

Limón Indanza en 2036 es un Cantón innovador que aprovecha de forma sostenible sus recursos naturales, conciliando el desarrollo económico con la sostenibilidad ambiental, convirtiéndose en un modelo a seguir de la región Amazónica del País, con un gobierno local democrático, enfocado en garantizar la calidad de los servicios ecosistémicos a través de gestión que impulse la conservación, remediación y aprovechamiento de los recursos naturales.

2.2.1.5.2 Objetivos de desarrollo físico ambiental (largo plazo)

- Implementar un modelo integral de gestión ambiental sostenible en el Cantón que promuevan el aprovechamiento responsable de los recursos naturales, garantice la conservación y restauración de los ecosistemas, fortalezca la resiliencia frente a riesgos y mejore la calidad de vida de la población, impulsando el desarrollo económico y social mediante prácticas sostenibles, la participación ciudadana y la educación ambiental, asegurando la protección de la biodiversidad y el uso eficiente del suelo y los recursos hídricos.

2.2.1.5.2 Políticas de desarrollo físico ambiental

- Implementar procesos de planificación, regulación, gestión y financiamiento para el cumplimiento del desafío de gestión, con la finalidad de mitigar el cambio climático.

2.2.1.6 PROPUESTA DE GESTIÓN DE MEDIANO PLAZO

- Contar con la capacidad técnica, política y financiera, para el manejo integral de los residuos.
- Protección, restauración o el manejo sostenible de ecosistemas naturales o modificados a través de medidas que beneficien a la biodiversidad, los ecosistemas y las personas.
- Implementación y/o modificación de las ordenanzas de conservación de microcuencas y manejo de desechos sólidos.
- Adquisición del sitio que cumpla con las condiciones técnicas necesarias de un relleno sanitario.

2.2.1.7 ALINEACIÓN CON EL PLAN DE GOBIERNO DEL ALCALDE

Tabla 3. Alineación con el Plan de Gobierno del alcalde.

Desafío de Gestión	Plan de Gobierno del alcalde
Contar con la capacidad técnica, política y financiera, para el manejo integral de residuos y desechos.	Actualizar el Plan de Desarrollo y Ordenamiento Territorial, del cantón Limón, enmarcado en el Plan Nacional

	de Desarrollo y enfocado en los Objetivos de Desarrollo Sostenible.
Protección, restauración o el manejo sostenible de ecosistemas naturales o modificados a través de medidas que beneficien a la biodiversidad, los ecosistemas y las personas.	Actualizar el Plan de Desarrollo y Ordenamiento Territorial, del cantón Limón, enmarcado en el Plan Nacional de Desarrollo y enfocado en los Objetivos de Desarrollo Sostenible.
Implementación y/o modificación de las ordenanzas de conservación de microcuencas y manejo de desechos sólidos.	Actualizar el Plan de Desarrollo y Ordenamiento Territorial, del cantón Limón, enmarcado en el Plan Nacional de Desarrollo y enfocado en los Objetivos de Desarrollo Sostenible.
Adquisición del sitio que cumpla con las condiciones técnicas necesarias de un relleno sanitario.	Actualizar el Plan de Desarrollo y Ordenamiento Territorial, del cantón Limón, enmarcado en el Plan Nacional de Desarrollo y enfocado en los Objetivos de Desarrollo Sostenible.

Elaboración: Equipo PDOT 2024

2.2.1.8 ALINEACIÓN ODS

Tabla 4. Alineación con los ODS

Desafío de Gestión	ODS
	Objetivo
Contar con la capacidad técnica, política y financiera, para el manejo integral de residuos y desechos.	12. PRODUCCIÓN Y CONSUMO RESPONSABLES
Protección, restauración o el manejo sostenible de ecosistemas naturales o modificados a través de medidas que beneficien a la biodiversidad, los ecosistemas y las personas.	15. VIDA DE ECOSISTEMAS TERRESTRES
Implementación y/o modificación de las ordenanzas de conservación de microcuencas y manejo de desechos sólidos.	6. AGUA LIMPIA Y SANEAMIENTO
Adquisición de un sitio que cumpla con las condiciones técnicas necesarias de un relleno sanitario.	13. ACCIÓN POR EL CLIMA

Elaboración: Equipo PDOT 2024

2.2.1.9 ALINEACIÓN PND Y ETN

Tabla 5. Alineación PND y ETN

Desafío de Gestión	PND			ETN	
	Eje	Objetivo	Meta	Directriz	Lineamiento
Contar con la capacidad técnica, política y financiera, para el manejo integral de residuos y desechos.	Infraestructura, Energía y Medio Ambiente	7. Precautelar el uso responsable de los recursos naturales con un entorno ambientalmente sostenible	Incrementar los residuos y/o desechos recuperados en el marco de la aplicación de la política de responsabilidad extendida del productor de 44,06% en el año 2022 a 56,06% al 2025.	3: Propiciar la mejora de la infraestructura y el uso eficiente de energía en el territorio garantizando la sustentabilidad ambiental	3.8. Construir ciudades verdes y resilientes que combinen la valoración del patrimonio cultural y el manejo ambiental adecuado, generando redes de conocimiento y vinculando la educación superior con las necesidades sociales y productivas.
Protección, restauración o el manejo sostenible de ecosistemas naturales o modificados a través de medidas que beneficien a la biodiversidad, los	Infraestructura, Energía y Medio Ambiente	7. Precautelar el uso responsable de los recursos naturales con un entorno ambientalmente sostenible	Mantener la proporción de territorio nacional bajo conservación o manejo ambiental de 22,16% al 2025.	3: Propiciar la mejora de la infraestructura y el uso eficiente de energía en el territorio garantizando la sustentabilidad ambiental	3.5. Promover estrategias de gestión sostenible y conservación de ecosistemas y biodiversidad de Galápagos, espacio marino costero y Amazonía, que permitan mejorar la capacidad generativa y regenerativa de servicios y flujos ecosistémicos.

ecosistemas y las personas.					
Implementación y/o modificación de las ordenanzas de conservación de microcuencas y manejo de desechos sólidos.	Infraestructura, Energía y Medio Ambiente	7. Precautelar el uso responsable de los recursos naturales con un entorno ambientalmente sostenible	Incrementar el territorio nacional bajo garantías preventivas y mecanismos de protección del recurso hídrico de 264.039,89 ha en el año 2023 a 275.000,00 ha al 2025.	3: Propiciar la mejora de la infraestructura y el uso eficiente de energía en el territorio garantizando la sustentabilidad ambiental	3.1. Promover acciones de recuperación, conservación y protección de las fuentes de agua, zonas de recarga, acuíferos y agua subterránea con una gestión integral y corresponsable del patrimonio hídrico a fin de precautelar su calidad, disponibilidad, uso adecuado y acceso equitativo para consumo, riego y producción.
Adquisición de un sitio que cumpla con las condiciones técnicas necesarias de un relleno sanitario.	Infraestructura, Energía y Medio Ambiente	7. Precautelar el uso responsable de los recursos naturales con un entorno ambientalmente sostenible	Reducir la vulnerabilidad al cambio climático en función de la capacidad adaptativa de 82,98% en el año 2023 a 82,81% al 2025.	3: Propiciar la mejora de la infraestructura y el uso eficiente de energía en el territorio garantizando la sustentabilidad ambiental	3.8. Construir ciudades verdes y resilientes que combinen la valoración del patrimonio cultural y el manejo ambiental adecuado, generando redes de conocimiento y vinculando la educación superior con las necesidades sociales y productivas.

Elaboración: Equipo PDOT 2024

2.2.1.10 UNIDADES TERRITORIALES

2.2.1.10.1 Análisis funcional de las unidades

Tabla 6. Análisis Funcional.

Análisis Funcional Cantonal											
Desafío de gestión (alto y medio)	Competencia	Unidad Territorial								Articulación	
		Suelo Urbano			Suelo Rural				Todo el territorio		
		Consolidado	No Consolidado	Protección	Producción	Aprovechamiento extractivo	Expansión Urbana	Protección			
Contar con la capacidad técnica, política y financiera, para el manejo integral de residuos y desechos.	4. Prestar los servicios de agua potable, alcantarillado, depuración de aguas residuales, manejo de desechos sólidos, actividades de saneamiento ambiental y otros.	--	--	--	--	--	--	--	--	X	GAD Parroquial y GAD Provincial
Protección, restauración o el manejo sostenible de ecosistemas	15. Promover el desarrollo sustentable para garantizar el buen vivir, implementando	--	--	--	--	--	--	--	--	X	GAD Parroquial y GAD Provincial.

naturales o modificados a través de medidas que beneficien a la biodiversidad, los ecosistemas y las personas.	políticas públicas dentro de sus competencias constitucionales y legales.									
	25. Regular, prevenir y controlar la contaminación ambiental, articulando con las políticas ambientales nacionales	--	--	--	--	--	--	--	X	GAD Parroquial y GAD Provincial
Implementación y/o modificación de las ordenanzas de conservación de microcuencas y manejo de desechos sólidos.	25. Regular, prevenir y controlar la contaminación ambiental, articulando con las políticas ambientales nacionales	--	--	--	--	--	--	--	X	GAD Parroquial y GAD Provincial
Adquisición de un sitio que cumpla con las condiciones técnicas	4. Prestar los servicios de agua potable, alcantarillado, depuración de aguas residuales, manejo de desechos sólidos,	--	--	--	--	--	--	--	X	GAD Parroquial y GAD Provincial

necesarias de un relleno sanitario.	actividades de saneamiento ambiental y otros.									
-------------------------------------	---	--	--	--	--	--	--	--	--	--

Elaboración: Equipo PDOT 2024

2.2.1.11 OBJETIVOS ESTRATÉGICOS O DE GESTIÓN

- Elaborar estrategias para la promoción del crecimiento verde y economía circular para cerrar el ciclo de vida de los materiales y promover el uso eficiente de los recursos naturales.
- Implementar estrategias de recuperación, rehabilitación o restauración de la estructura ecológica y demás áreas de interés ambiental en el Cantón Limón Indanza.
- Formular y ejecutar políticas ambientales y estrategias articuladas de adaptación y mitigación de la crisis climática.
- Fortalecer la capacidad institucional y la gestión administrativa que permita el cumplimiento de la visión institucional, mediante la mejora continua de los procesos y la prestación de servicios de manera integral y efectiva con un recurso humano comprendido.
- Implementar estrategias de participación y educación ambiental con enfoque territorial, para contribuir con el conocimiento de los bienes y servicios de las áreas ambientales, para la transformación de comportamientos ciudadanos con su entorno.
- Reconocer y proteger todas las formas de vida, a través de la protección de la fauna y la flora en el Cantón Limón Indanza.
- Fomentar y promover una cultura del cuidado y protección del ambiente, mediante el desarrollo de diferentes estrategias de comunicación, capacitación y participación entre la ciudadanía y los técnicos encargados del área.

2.2.1.12 TABLA OBJETIVOS DE GESTION / ESTRATEGICOS

Tabla 7. Objetivo de Gestión / Estratégico.

Desafío de Gestión	Objetivo de Desarrollo	Objetivos de Gestión / Estratégicos
<p>Contar con la capacidad técnica, política y financiera, para el manejo integral de residuos y desechos.</p>	<p>Implementar un modelo integral de gestión ambiental sostenible en el Cantón que promuevan el aprovechamiento responsable de los recursos naturales, garantice la conservación y restauración de los ecosistemas, fortalezca la resiliencia frente a riesgos y mejore la calidad de vida de la población, impulsando el desarrollo económico y social mediante prácticas sostenibles, la participación ciudadana y la educación ambiental, asegurando la protección de la biodiversidad y el uso eficiente del suelo y los recursos hídricos.</p>	<p>Elaborar estrategias para la promoción del crecimiento verde y economía circular para cerrar el ciclo de vida de los materiales y promover el uso eficiente de los recursos naturales.</p>
<p>Protección, restauración o el manejo sostenible de ecosistemas naturales o modificados a través de medidas que beneficien a la biodiversidad, los ecosistemas y las personas.</p>		<p>Implementar estrategias de recuperación, rehabilitación o restauración de la estructura ecológica y demás áreas de interés ambiental en el Cantón Limón Indanza.</p>
<p>Implementación y/o modificación de las ordenanzas de conservación de microcuencas y manejo de desechos sólidos.</p>		<p>Formular y ejecutar políticas ambientales y estrategias articuladas de adaptación y mitigación de la crisis climática.</p>
<p>Adquisición de un sitio que cumpla con las condiciones técnicas necesarias de un relleno sanitario.</p>		<p>Elaborar estrategias para la promoción del crecimiento verde y economía circular para cerrar el ciclo de vida de los materiales y promover el uso eficiente de los recursos naturales.</p>

Elaboración: Equipo PDOT 2024

2.2.1.13 PLANES, PROGRAMAS, PROYECTOS, PRESUPUESTOS, METAS E INDICADORES

2.2.1.13.1 Metas e indicadores

Tabla 8. Metas e indicadores.

Desafío de Gestión	Objetivo de gestión / Estratégicos	Meta	Indicadores	Tendencia del indicador	Línea Base (LB)	Año LB
Contar con la capacidad técnica, política y financiera, para el manejo integral de residuos y desechos.	Elaborar estrategias para la promoción del crecimiento verde y economía circular para cerrar el ciclo de vida de los materiales y promover el uso eficiente de los recursos naturales.	Al año 2027 se incrementará al 70 % de servicio de recolección de desechos sólidos a nivel cantonal	% de servicio de recolección	Creciente	64%	2024
		Al año 2027, 6 mujeres de cada cabecera parroquial se dedicarán a la Fase 1 de Economía circular (Triturado de Plástico).	#de mujeres dedicadas a la Economía circular	Creciente	0 mujeres dedicadas	2024
Protección, restauración o el manejo sostenible de ecosistemas naturales o modificados a través de medidas que beneficien a la biodiversidad, los ecosistemas y las	Implementar estrategias de recuperación, rehabilitación o restauración de la estructura ecológica y demás áreas de interés ambiental en el Cantón Limón Indanza.	Al año 2027 se disminuirá el riesgo de deforestación y degradación de bosques del 25 % al 20%.	% de disminución del riesgo de deforestación y degradación de bosques	Decreciente	25 % de riesgos	2024
		Al año 2027 se dispondrá de una granja fotovoltaica como abastecimiento para empresas e instituciones que brindan servicios de primera necesidad.	# de granjas fotovoltaicas	Creciente	0 granjas fotovoltaicas	2024

personas.						
Implementación y/o modificación de las ordenanzas de conservación de microcuencas y manejo de desechos sólidos.	Formular y ejecutar políticas ambientales y estrategias articuladas de adaptación y mitigación de la crisis climática.	Al año 2027 se incrementará del 40 % al 55 % de márgenes hídricos conservados.	% de márgenes hídricos conservados	Creciente	40 %	2024
Adquisición de un sitio que cumpla con las condiciones técnicas necesarias de un relleno sanitario.	Elaborar estrategias para la promoción del crecimiento verde y economía circular para cerrar el ciclo de vida de los materiales y promover el uso eficiente de los recursos naturales.	Al año 2027 se incrementará de 30000m2 a 50000m2 construidos para la disposición final de los desechos sólidos.	m2 de infraestructura construida	Creciente	30000 m2	2024
		Al año 2027 se disminuirá de 1.9 toneladas a 1.5 toneladas de desechos inorgánicos recolectados, la decreciente será por la implementación del proyecto economía circular.	# de toneladas	Decreciente	1.9 toneladas	2024
		Al año 2027 se implementará un sistema de tratamiento biológico para la regulación de los parámetros fisicoquímicos.	# tratamientos biológicos.	Creciente	0 tratamientos biológicos	2024

Elaboración: Equipo PDOT 2024

2.2.1.13.2 Planes, programas y proyectos

Tabla 9. Planes, Programas y Proyectos.

Desafío de Gestión	Objetivo de desarrollo	Objetivos Estratégicos	Planes	Programas	Proyectos	Unidad Territorial	Presupuesto
Contar con la capacidad técnica, política y financiera, para el manejo integral de residuos y desechos.	Implementar un modelo integral de gestión ambiental sostenible en el Cantón que promuevan el aprovechamiento responsable de los recursos naturales, garantice la conservación y restauración de los ecosistemas, fortalezca la resiliencia frente a riesgos	Elaborar estrategias para la promoción del crecimiento verde y economía circular para cerrar el ciclo de vida de los materiales y promover el uso eficiente de los recursos naturales.	Plan Integral de Economía Circular y Conservación Ambiental para el Desarrollo Sostenible	Economía Circular y Gestión Sostenible de Residuos y Desechos.	Aseo de las calles y recolección de desechos sólidos	Todo el territorio cantonal	200000,00
					Economía Circular con enfoque de género	Todo el territorio cantonal	30000,00
Protección, restauración o el manejo sostenible de ecosistemas naturales o modificados a través de medidas que beneficien a la biodiversidad, los ecosistemas y las personas.	y mejore la calidad de vida de la	Implementar estrategias de recuperación, rehabilitación o restauración de la estructura ecológica y demás áreas de interés ambiental en el Cantón Limón Indanza.	Plan Integral de Economía Circular y Conservación Ambiental para el Desarrollo Sostenible	Conservación y uso sostenible de los recursos naturales	Conservación y restauración de ecosistemas terrestres y acuáticos.	Todo el territorio cantonal	20000,00
					Aprovechamiento de energía renovable	Suelo urbano consolidado	1000000,00
Implementación y/o modificación		Formular y ejecutar políticas ambientales y	Plan Integral de Economía	Conservación y uso sostenible	Regularización y control Ambiental,	Todo el territorio cantonal	10000,00

de las ordenanzas de conservación de microcuencas y manejo de desechos sólidos.	población, impulsando el desarrollo económico y social mediante prácticas sostenibles, la participación ciudadana y la educación ambiental, asegurando la protección de la biodiversidad y el uso eficiente del suelo y los recursos hídricos.	estrategias articuladas de adaptación y mitigación de la crisis climática.	Circular y Conservación Ambiental para el Desarrollo Sostenible	de los recursos naturales	dentro de la Jurisdicción.		
Adquisición de un sitio que cumpla con las condiciones técnicas necesarias de un relleno sanitario		Elaborar estrategias para la promoción del crecimiento verde y economía circular para cerrar el ciclo de vida de los materiales y promover el uso eficiente de los recursos naturales.	Plan Integral de Economía Circular y Conservación Ambiental para el Desarrollo Sostenible	Relleno Sanitario	Ampliación de la infraestructura del Relleno Sanitario que incluye el respectivo sistema de tratamiento de lixiviados.	Todo el territorio cantonal	200000,00
					Disposición final de desechos sólidos	Todo el territorio cantonal	120000,00
					Manejo del Sistema de Tratamiento de Lixiviados	Todo el territorio cantonal	50000,00

Elaboración: Equipo PDOT 2024

2.2.2 PROPUESTA ASENTAMIENTOS HUMANOS

2.2.2.1 SÍNTESIS DEL DIAGNÓSTICO DE ASENTAMIENTOS HUMANOS EN EL CANTÓN LIMÓN INDANZA

El cantón Limón Indanza, enfrenta desafíos significativos en su desarrollo territorial y en la gestión de sus asentamientos humanos. Con una topografía predominantemente irregular y una población dispersa en zonas rurales y urbanas, los problemas relacionados con la dotación de infraestructura básica, los errores en la planificación del uso del suelo y la falta de recursos para atender los servicios esenciales son recurrentes. Este diagnóstico ofrece un análisis de los principales problemas del cantón, poniendo énfasis en datos cuantitativos que evidencian la magnitud de los desafíos y las áreas prioritarias de intervención.

- **Dispersión de Asentamientos Humanos**

Uno de los principales problemas que enfrenta Limón Indanza es la dispersión de sus asentamientos humanos, lo cual se ha visto agravado por la falta de una planificación adecuada y la irregularidad del terreno. Aproximadamente el **44%** de los centros poblados tienen menos de 50 habitantes, lo que complica la provisión de servicios básicos e infraestructura necesaria para garantizar una adecuada calidad de vida. La dispersión de la población ha causado que gran parte del territorio rural carezca de cobertura de servicios esenciales, como agua potable y alcantarillado. Solo el **33.06%** de los hogares en áreas rurales cuenta con acceso a sistemas de alcantarillado, mientras que la cobertura de agua potable alcanza apenas el **57.86%**.

Este patrón de dispersión se debe en parte a la falta de gestión y planificación adecuada para la delimitación de las zonas de expansión urbana. No existe una estructura clara que permita ordenar el crecimiento de las áreas rurales y urbanas, lo que ha generado asentamientos aislados y mal conectados con el resto del cantón. Como resultado, se presenta un uso ineficiente del suelo, afectando la sostenibilidad del desarrollo territorial en el mediano y largo plazo.

- **Deficiencias en la Planificación Territorial**

El Plan de Uso y Gestión del Suelo (PUGS), uno de los instrumentos clave para la planificación y control del territorio, presenta varios errores, ambigüedades y omisiones que dificultan su correcta aplicación. Estas deficiencias han sido atribuidas a la falta de capacitación especializada de los técnicos del GAD Municipal de Limón Indanza (GADMLI), quienes no han podido implementar un control efectivo de las actividades en el territorio, afectando negativamente el desarrollo del cantón. Además, se enfrenta una carencia significativa de insumos básicos fundamentales para una planificación adecuada. La ausencia de un catastro actualizado, mapas de riesgos, estudios de suelo y evaluaciones ambientales contribuye a la falta de información crucial para una gestión eficiente del territorio. Esta falta de insumos base impide una adecuada identificación de áreas vulnerables, planificación de usos del suelo, y evaluación de impactos ambientales, lo que complica aún más la toma de decisiones y la implementación de políticas efectivas para el desarrollo del cantón.

A esto se suma la ausencia de un sistema catastral adecuado y actualizado. Solo el 52.68% del territorio urbano y el 52.62% del territorio rural están catastrados, lo que indica una falta de gestión sobre la tenencia de la tierra y una escasa capacidad para la recaudación justa de impuestos. La falta de un catastro actualizado también ha impedido la planificación y ejecución eficiente de proyectos de desarrollo, tanto en zonas urbanas como rurales. La deficiencia en estos insumos base se traduce en una gestión ineficaz del suelo y una planificación territorial deficiente, lo cual agrava los problemas existentes y limita las posibilidades de mejorar la infraestructura y los servicios en el cantón.

- **Asentamientos Informales y Riesgos de Desastres**

La informalidad en los asentamientos humanos es un problema complejo en Limón Indanza. La falta de regulaciones y mecanismos adecuados para la regularización de la tenencia de tierras ha resultado en un alto número de asentamientos informales. A esto se suma el insuficiente control y el desconocimiento de las causas sociales que contribuyen a esta informalidad, lo que ha impedido prevenir la proliferación de nuevos asentamientos. Muchos de estos asentamientos se encuentran en áreas de riesgo, con aproximadamente el 68% del suelo urbano presentando pendientes superiores al 30%, lo que dificulta su uso para urbanización y aumenta el riesgo de deslizamientos. En estas zonas, las viviendas se han construido sin asesoría técnica, exponiendo a los habitantes a peligros considerables, especialmente durante la temporada invernal.

Sectores como General Plaza e Indanza presentan una exposición media a amenazas de movimientos en masa; los sectores como Santa Rosa de Mamanguy, El Rosario, Yunganza, Miguel Chirip presentan una exposición alta a amenazas de deslizamientos ya que se han identificado factores condicionantes tales como topografía irregular como pendientes pronunciadas, exposición a laderas, suelos susceptibles a deslizamientos, fallas geológicas y eventos ocurridos en años posteriores. El GADMLI también enfrenta limitaciones en la asignación de recursos para la gestión de riesgos de desastres. Aunque existe una unidad dedicada a esta área, la falta de recursos suficientes ha dificultado la implementación de medidas preventivas y correctivas en zonas de riesgo. A pesar de estas limitaciones, se ha observado un aumento del **0.68%** en el presupuesto asignado a la **Unidad de Gestión de Riesgos** del GAD desde su creación hasta la fecha, lo cual representa una mejora marginal en la atención de estos problemas.

- **Infraestructura Vial y Conectividad**

El estado de la infraestructura vial es uno de los problemas más críticos en el cantón. Las principales vías de acceso y conexión con el resto del país, como la vía estatal y la vía Gualaceo-Plan de Milagro, se encuentran en mal estado. Esto no sólo causa daños en los automotores e inseguridad al transitar, sino que también afecta gravemente el ámbito productivo, turístico, la gestión, la salud, la educación, el aprovisionamiento y la movilidad del cantón.

Además, el 50% de las vías rurales se encuentran en pésimas condiciones, lo que afecta negativamente al sector productivo y al turismo, y complica la movilidad de los residentes. La falta de mantenimiento por parte de los GAD parroquiales y provinciales ha resultado en caminos intransitables y mal diseñados, que carecen de estudios técnicos adecuados. Esta situación se agrava durante la temporada invernal, cuando los deslizamientos son comunes, especialmente en áreas como El Rosario, donde ocurren el 50% de los deslizamientos que afectan el 40% de la producción del cantón.

Otro problema es que el **17%** de los poblados de Limón Indanza no cuentan con acceso vial, lo que aumenta la desconexión de estos asentamientos con el resto del territorio cantonal y limita su acceso a servicios básicos y oportunidades de desarrollo. La falta de infraestructura para conectar a estas comunidades afecta el bienestar de aproximadamente el **20%** de la población del cantón, que experimenta una menor calidad de vida debido a su aislamiento geográfico.

- **Servicios Públicos Deficientes**

Los servicios públicos, como agua potable, alcantarillado y recolección de desechos, presentan importantes deficiencias en Limón Indanza, afectando tanto a áreas urbanas como rurales. A nivel cantonal, el **45.8%** de los hogares no tiene acceso a sistemas de alcantarillado, con áreas como **San Antonio** que tienen hasta un **92.3%** de viviendas sin este servicio esencial. En cuanto al acceso a agua potable, la cobertura es limitada, con zonas como **Yunganza**, donde solo el **41.5%** de los hogares dispone de este servicio. Esta situación ha generado problemas de salud pública, especialmente en comunidades rurales.

La recolección de desechos sólidos es otra área problemática. El **45.40%** de los hogares rurales no cuenta con acceso a este servicio, lo que obliga a los residentes a recurrir a la quema de residuos, generando altos niveles de contaminación ambiental. Esta situación agrava la vulnerabilidad ecológica del cantón, que ya enfrenta desafíos en la protección de sus recursos naturales.

La evaluación de la exposición de los servicios esenciales (alcantarillado, agua potable, sistema de recolección de residuos) y establecimientos esenciales (centros de salud, centros educativos, subestación) presentan una exposición entre baja y media ante las amenazas presentes en el territorio. En relación a esto, es importante recalcar que la mayoría de esos elementos esenciales se concentran en la cabecera cantonal (General Plaza), y otras en las cabeceras parroquiales; que, a comparación de la dispersión de los asentamientos humanos, es una problemática sustancial ya que estos sectores no cuentan con los servicios básicos y el acceso a la educación y a la salud es baja.

- **Transporte y Movilidad Urbana**

En la cabecera cantonal, los problemas de transporte y movilidad son evidentes. Solo el **44%** de los taxis cubren las necesidades de transporte de la población, y las unidades disponibles no cumplen con los estándares de seguridad y mantenimiento, lo que genera insatisfacción e inseguridad entre los usuarios. La falta de infraestructura

adecuada, como una terminal terrestre y espacios de estacionamiento, también contribuye a la congestión vehicular y al caos en la circulación.

Además, la iluminación pública cubre solo el **85%** de las áreas urbanas, dejando algunas zonas sin cobertura adecuada. Esto no solo genera inseguridad en la población, sino que también contribuye al aumento de actos delictivos y vandálicos en áreas mal iluminadas.

- **Vivienda y Urbanismo**

Limón Indanza enfrenta un déficit significativo en la provisión de viviendas adecuadas para su población. El **17.50%** de las viviendas no cumplen con las necesidades básicas de los residentes, y el **46.70%** de las viviendas existentes se encuentran en mal estado. En áreas como **San Antonio**, el **27.8%** de los hogares experimenta hacinamiento, lo que refleja las precarias condiciones de vida en muchas partes del cantón. Esta situación se ve agravada por la falta de terrenos aptos para urbanizar, especialmente en la zona urbana, donde los altos costos y la escasez de tierras dificultan la adquisición de una vivienda propia.

- **Potencialidades del Cantón**

A pesar de los múltiples desafíos, Limón Indanza presenta importantes oportunidades que pueden ser clave para su desarrollo. **Una de las principales ventajas del cantón es su relación estratégica con la provincia de Azuay, que ha impulsado significativamente los sectores comercial, productivo, educativo, de salud y turístico.** Entre los años 2022 y 2023, el número de personas que se alojaron en Limón Indanza aumentó en un 58.33%, lo que ha fortalecido la economía local y generado nuevas oportunidades de crecimiento, especialmente en el ámbito del turismo y los servicios asociados.

En el ámbito de la gestión de riesgos, el cantón ha avanzado con la conformación del **Sistema Descentralizado de Gestión de Riesgos**, lo que ha permitido la creación de herramientas locales para la promulgación de normativas relacionadas con la gestión de riesgos, la seguridad ciudadana, la protección de cuencas hidrográficas y el uso sostenible del suelo. Además, el incremento del **0.68%** en el presupuesto para la **Unidad de Gestión de Riesgos** del GADMLI refleja una mayor atención a la necesidad de implementar políticas de mitigación y prevención.

- **Lineamientos**

El diagnóstico realizado en el cantón Limón Indanza revela un conjunto de desafíos estructurales que requieren intervención inmediata para mejorar la calidad de vida de su población y garantizar un desarrollo sostenible. La dispersión de los asentamientos humanos, la falta de planificación adecuada y la deficiente infraestructura vial y de servicios básicos son los problemas más urgentes que enfrenta el cantón.

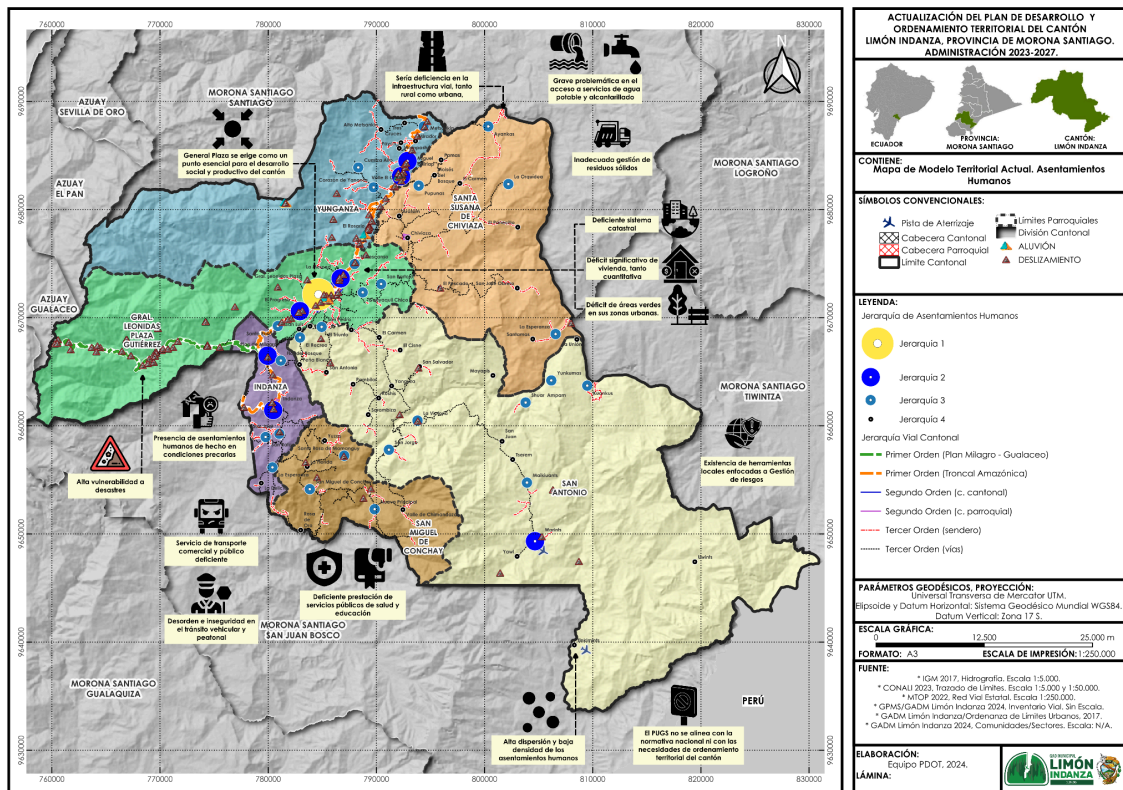
Sin embargo, Limón Indanza también cuenta con un gran potencial para superar estos desafíos. La implementación del **Sistema Descentralizado de Gestión de Riesgos** y el

fortalecimiento de las relaciones comerciales y productivas con la provincia de Azuay representan oportunidades clave para impulsar el desarrollo del cantón en el mediano y largo plazo.

Es crucial que el **GAD Municipal de Limón Indanza** trabaje en la corrección del **Plan de Uso y Gestión del Suelo**, mejore su sistema catastral y aumente la inversión en infraestructura y servicios básicos. Solo a través de un esfuerzo integral y coordinado será posible enfrentar los desafíos existentes y aprovechar las potencialidades que ofrece el territorio, garantizando así un desarrollo sostenible para el futuro del cantón y sus habitantes.

2.2.2.2 MAPA DEL MODELO TERRITORIAL ACTUAL

Gráfico 2. Mapa del modelo territorial actual



Elaboración: Equipo PDOT 2024

2. 2.2.3 MATRIZ DE PROBLEMAS Y POTENCIALIDADES

Tabla 1. Priorización de problemas y potencialidades

PRIORIZACIÓN DE PROBLEMAS Y POTENCIALIDADES		
Potencialidades/Problemas	Tipo	Prioridad
Alta dispersión y baja densidad de los asentamientos humanos en el cantón debido a la topografía irregular del territorio cantonal, sumado a la falta de gestión y planificación para la creación de comunidades en el sector rural, lo que produce una deficiente dotación e implementación de infraestructura básica	Problema	ALTA
Presencia de asentamientos humanos de hecho en condiciones precarias (sin servicios básicos, terrenos no regularizados, dispersos) y expuestas a riesgos , resultado de una planificación deficiente, falta de instrumentos de regulación y control de uso y gestión de suelo en el territorio cantonal y la falta de herramientas efectivas para regularizar la tenencia de predios. Esta situación dificulta la asignación de recursos para servicios básicos y complica la provisión equitativa de infraestructura y servicios públicos.	Problema	MEDIA
Alta vulnerabilidad a desastres por planificación deficiente y recursos limitados para gestión de riesgos. La falta de regulación de asentamientos en áreas de riesgo expone a la población a peligros significativos, generando pérdidas humanas y materiales. Los costos elevados y la escasez de suelo urbano seguro perpetúan asentamientos peligrosos y aumentan la vulnerabilidad general del cantón.	Problema	MEDIA
El PUGS no se alinea con la normativa nacional ni con las necesidades de ordenamiento territorial del cantón , debido a errores en la clasificación del suelo y en el componente urbanístico. La falta de capacitación de los técnicos del GADMLI resultó en una herramienta inadecuada que impide una planificación y gestión efectiva de las actividades de la población, lo que dificulta un crecimiento ordenado y sostenible.	Problema	ALTA
Existencia de herramientas locales enfocadas a Gestión de riesgos a través de la Ley de seguridad pública y de estado (art. 19) para la conformación del sistema descentralizado de gestión de riesgos, favoreciendo la existencia de normativa local enfocada a gestión de riesgos, seguridad ciudadana, protección de cuencas hidrográficas, áridos y pétreos, plan de uso y gestión del suelo	Potencialidad	MEDIA
Deficiente sistema catastral , dado que no cuenta con un catastro integrado multifinalitario y actualizado en el GAD Municipal. Esta falta impide decisiones oportunas en la	Problema	ALTA

<p>planificación de asentamientos humanos y del territorio rural, generando recaudaciones fiscales inadecuadas y desiguales. La ausencia de una red geodésica aprobada por el IGM limita la precisión de la información espacial, obstaculizando el mapeo de propiedades y la actualización de la base catastral, lo que dificulta la planificación estratégica y la implementación de proyectos clave.</p>		
<p>Deficiente prestación de servicios públicos de salud y educación en áreas rurales. La falta de infraestructura adecuada obliga a los habitantes a recorrer largas distancias, lo que fomenta la deserción estudiantil y limita la atención preventiva en salud, afectando el desarrollo infantil. Además, la carencia de equipamiento adecuado pone en riesgo la atención de emergencias, impactando negativamente el bienestar de la población.</p>	Problema	MEDIA
<p>General Plaza se erige como un punto esencial para el desarrollo social y productivo del cantón, gracias a su amplia red de servicios básicos y equipamiento. Su condición de sede administrativa atrae a un mayor número de personas, lo que dinamiza la economía local y favorece el intercambio comercial.</p>	Potencialidad	ALTA
<p>Déficit de áreas verdes en sus zonas urbanas, con apenas 1,65 m² por habitante, muy por debajo de los estándares recomendados. Esta situación, causada por la escasez de suelo adecuado y una deficiente planificación, limita las actividades recreativas de la población, impactando negativamente su salud y bienestar.</p>	Problema	ALTA
<p>Déficit significativo de vivienda, tanto cuantitativa (17.50%) como cualitativa (46.70%), afectando las zonas urbanas y rurales. El mal estado de las viviendas se debe a recursos limitados y la pobreza extrema, lo que fomenta la construcción informal y aumenta la demanda por espacio habitable. La informalidad en la tenencia de la tierra dificulta el acceso a créditos hipotecarios, mientras que la escasez de terrenos urbanizables y los altos costos agravan el problema. Además, el 10% de los hogares vive en hacinamiento, siendo las parroquias de San Antonio, San Miguel de Conchay y Chiviaza las más afectadas.</p>	Problema	MEDIA
<p>Sería deficiencia en la infraestructura vial, tanto rural como urbana, lo que dificulta la movilidad y la conectividad, afectando el correcto funcionamiento de los asentamientos humanos y el sector productivo. La falta de una adecuada planificación y gestión integral de las vías ha provocado un deterioro significativo, exacerbado por el incumplimiento de las competencias del GAD Provincial en materia de vialidad rural y la apertura de vías sin estudios técnicos por parte de los</p>	Problema	ALTA

<p>GADs parroquiales. Además, la falta de mantenimiento por parte del Ministerio de Transporte y Obras Públicas ha empeorado la situación, agravada por un presupuesto limitado y maquinaria insuficiente. Todo esto sumado a las condiciones climáticas adversas, ha llevado a que el 50% de la vialidad rural y el 40% de la urbana estén en mal estado, afectando también al acceso a servicios básicos y aumentando la vulnerabilidad de las comunidades.</p>		
<p>Servicio de transporte comercial y público deficiente, lo que genera inseguridad e insatisfacción entre los usuarios. Las unidades vehiculares no reciben el mantenimiento adecuado, afectando la calidad y seguridad del transporte. Además, no se cuenta con un terminal terrestre, y el servicio de taxis tiene una cobertura limitada, lo que impide la disponibilidad de transporte las 24 horas. La conectividad entre los asentamientos humanos, especialmente en zonas rurales, es deficiente, favoreciendo el uso de transporte informal. Esta situación impacta negativamente la calidad de vida y frena el desarrollo económico y social del cantón.</p>	Problema	ALTA
<p>Desorden e inseguridad en el tránsito vehicular y peatonal debido a la insuficiente señalización, lo que aumenta el riesgo de accidentes. El incremento del parque automotor y la gestión ineficiente de los espacios de estacionamiento en la zona urbana agravan la situación. Asimismo, la escasa iluminación en áreas urbanas incrementa la inseguridad en los espacios públicos. La falta de infraestructura con accesibilidad universal limita la movilidad de personas con discapacidades, afectando su inclusión. Es necesario mejorar la señalización, optimizar los estacionamientos, fortalecer el alumbrado público y promover infraestructura accesible.</p>	Problema	MEDIA
<p>Grave problemática en el acceso a servicios de agua potable y alcantarillado, especialmente en el sector rural. La mala calidad del agua, resultado de la falta de infraestructura y débil organización comunitaria, afecta el desarrollo infantil y contribuye a un alto porcentaje de enfermedades. Solo el 41.5% de los hogares en la parroquia Yunganza tiene acceso a agua potable, y el 18.83% de los niños menores de 2 años sufre de desnutrición crónica. Además, el 45.8% de los hogares del cantón carece de alcantarillado, cifra que alcanza el 92.3% en la parroquia San Antonio. Esta situación, junto con la dispersión de los asentamientos, impacta negativamente la salud y el bienestar de la población.</p>	Problema	ALTA
<p>Inadecuada gestión de residuos sólidos, especialmente en áreas rurales, causando contaminación del suelo, aire y fuentes hídricas. El 45.40% de los hogares rurales no tiene acceso a recolección de desechos, lo que decanta en la quema de basura. La falta de separación de residuos y programas para recicladores impide el reciclaje. Se anticipa</p>	Problema	ALTA

<p>que el relleno sanitario alcanzará su capacidad antes de lo planificado, lo que subraya la necesidad urgente de implementar estrategias sostenibles y considerar la construcción de un nuevo relleno sanitario para mejorar la calidad de vida y proteger el medio ambiente.</p>		
<p>Relación directa que se tiene con la provincia del Azuay en los ámbitos comercial, productivo, educación, salud, gestión y turismo.</p>	<p>Potencialidad</p>	<p>MEDIA</p>

Elaboración: Equipo PDOT 2024

2. 2.2.4 DESAFÍOS

Tabla 2. Sistematización de problemas y potencialidades

SISTEMATIZACIÓN DE PROBLEMAS Y POTENCIALIDADES				
Potencialidades/Problemas	Tipo	Desafío Largo Plazo	Desafío de Gestión	Competencia
<p>Alta dispersión y baja densidad de los asentamientos humanos en el cantón debido a la topografía irregular del territorio cantonal, sumado a la falta de gestión y planificación para la creación de comunidades en el sector rural, lo que produce una deficiente dotación e implementación de infraestructura básica</p>	Problema	<p>Desarrollar un modelo integral de planificación territorial para generar un crecimiento cantonal sostenible y equitativo que preserve los recursos naturales y promueva la calidad de vida de los habitantes.</p>	<p>Optimización de la planificación territorial a través de la actualización del PUGS y la creación y ajuste de planes, ordenanzas y normativas que regulen el uso del suelo con enfoques de gestión de riesgo, con el objetivo de frenar los asentamientos informales y mejorar la gestión territorial. Se gestionarán recursos para obras de prevención, y se identificarán terrenos aptos para el desarrollo en suelo urbano.</p>	<p>1. Planificar el desarrollo y ordenamiento territorial (PDOT) a fin de regular el uso y la ocupación del suelo urbano y rural, en el marco de la interculturalidad y plurinacionalidad y el respetando la diversidad</p>
<p>Presencia de asentamientos humanos de hecho en condiciones precarias (sin servicios básicos, terrenos no regularizados, dispersos) y expuestas a riesgos, resultado de una planificación deficiente, falta de instrumentos de regulación y control de uso y gestión de suelo en el territorio cantonal y la falta de herramientas efectivas para regularizar la</p>	Problema	<p>Contar un inventario de espacios aptos para la urbanización en todo el territorio cantonal.</p>	<p>Optimización de la planificación territorial a través de la actualización del PUGS y la creación y ajuste de planes, ordenanzas y normativas que regulen el uso del suelo con enfoques de gestión de riesgo, con el objetivo de frenar los</p>	<p>1. Planificar el desarrollo y ordenamiento territorial (PDOT) a fin de regular el uso y la ocupación del suelo urbano y rural, en el marco de la</p>

<p>tenencia de predios. Esta situación dificulta la asignación de recursos para servicios básicos y complica la provisión equitativa de infraestructura y servicios públicos.</p>			<p>asentamientos informales y mejorar la gestión territorial. Se gestionarán recursos para obras de prevención, y se identificarán terrenos aptos para el desarrollo en suelo urbano.</p>	<p>interculturalidad y plurinacionalidad y el respetando la diversidad</p>
<p>Alta vulnerabilidad a desastres por planificación deficiente y recursos limitados para gestión de riesgos. La falta de regulación de asentamientos en áreas de riesgo expone a la población a peligros significativos, generando pérdidas humanas y materiales. Los costos elevados y la escasez de suelo urbano seguro perpetúan asentamientos peligrosos y aumentan la vulnerabilidad general del cantón.</p>	<p>Problema</p>	<p>Incorporar los gastos de inversión en los planes, programas y proyectos destinados a la prevención, reducción y mitigación de riesgos de desastres para la gestión de los mismos con los organismos financieros y competentes</p>	<p>Optimización de la planificación territorial a través de la actualización del PUGS y la creación y ajuste de planes, ordenanzas y normativas que regulen el uso del suelo con enfoques de gestión de riesgo, con el objetivo de frenar los asentamientos informales y mejorar la gestión territorial. Se gestionarán recursos para obras de prevención, y se identificarán terrenos aptos para el desarrollo en suelo urbano.</p>	<p>1. Planificar el desarrollo y ordenamiento territorial (PDOT) a fin de regular el uso y la ocupación del suelo urbano y rural, en el marco de la interculturalidad y plurinacionalidad y el respetando la diversidad</p>
<p>El PUGS no se alinea con la normativa nacional ni con las necesidades de ordenamiento territorial del cantón, debido a errores en la clasificación del suelo y en el componente urbanístico. La falta de capacitación de los técnicos del GADMLI resultó en una herramienta inadecuada que impide una planificación y gestión efectiva</p>	<p>Problema</p>	<p>Desarrollar un modelo integral de planificación territorial para generar un crecimiento cantonal sostenible y equitativo que preserve los recursos naturales y promueva la calidad de vida de los</p>	<p>Optimización de la planificación territorial a través de la actualización del PUGS y la creación y ajuste de planes, ordenanzas y normativas que regulen el uso del suelo con enfoques de gestión de riesgo, con el objetivo de frenar los</p>	<p>1. Planificar el desarrollo y ordenamiento territorial (PDOT) a fin de regular el uso y la ocupación del suelo urbano y rural, en el marco de la</p>

de las actividades de la población, lo que dificulta un crecimiento ordenado y sostenible.		habitantes.	asentamientos informales y mejorar la gestión territorial. Se gestionarán recursos para obras de prevención, y se identificarán terrenos aptos para el desarrollo en suelo urbano.	interculturalidad y plurinacionalidad y el respetando la diversidad
Existencia de herramientas locales enfocadas a Gestión de riesgos a través de la Ley de seguridad pública y de estado (art. 19) para la conformación del sistema descentralizado de gestión de riesgos, favoreciendo la existencia de normativa local enfocada a gestión de riesgos, seguridad ciudadana, protección de cuencas hidrográficas, áridos y pétreos, plan de uso y gestión del suelo	Potencialidad	Ejecutar las estrategias del Plan de Prevención de Riesgos y Seguridad Ciudadana	Optimización de la planificación territorial a través de la actualización del PUGS y la creación y ajuste de planes, ordenanzas y normativas que regulen el uso del suelo con enfoques de gestión de riesgo, con el objetivo de frenar los asentamientos informales y mejorar la gestión territorial. Se gestionarán recursos para obras de prevención, y se identificarán terrenos aptos para el desarrollo en suelo urbano.	1. Planificar el desarrollo y ordenamiento territorial (PDOT) a fin de regular el uso y la ocupación del suelo urbano y rural, en el marco de la interculturalidad y plurinacionalidad y el respetando la diversidad
Deficiente sistema catastral , dado que no cuenta con un catastro integrado multifuncional y actualizado en el GAD Municipal. Esta falta impide decisiones oportunas en la planificación de asentamientos humanos y del territorio rural, generando recaudaciones fiscales inadecuadas y desiguales. La ausencia de	Problema	Disponer de una herramienta catastral integral de la zona urbana y rural del cantón, para mejorar los procesos de planificación.	La actualización del catastro urbano del cantón; en donde se disponga de información integral que ayude en la toma de decisiones para el ordenamiento territorial.	9. Elaborar y administrar los catastros inmobiliarios urbanos y rurales

<p>una red geodésica aprobada por el IGM limita la precisión de la información espacial, obstaculizando el mapeo de propiedades y la actualización de la base catastral, lo que dificulta la planificación estratégica y la implementación de proyectos clave.</p>				
<p>Deficiente prestación de servicios públicos de salud y educación en áreas rurales. La falta de infraestructura adecuada obliga a los habitantes a recorrer largas distancias, lo que fomenta la deserción estudiantil y limita la atención preventiva en salud, afectando el desarrollo infantil. Además, la carencia de equipamiento adecuado pone en riesgo la atención de emergencias, impactando negativamente el bienestar de la población.</p>	<p>Problema</p>	<p>Contribuir al acceso universal a una educación y salud de calidad y seguras, promoviendo la equidad y la inclusión, así como el desarrollo integral de los individuos a lo largo de su vida</p>	<p>La coordinación entre diversos actores públicos, privados y comunitarios para garantizar que todos los individuos tengan igualdad de oportunidades en el acceso a una educación y salud de calidad, junto con la repotenciación e implementación de espacios públicos que incluyan áreas verdes en la zona urbana del cantón. A su vez, se requiere una planificación adecuada y planificada toma de decisiones para potenciar el estado actual de General Plaza que se erige como un punto esencial para el desarrollo social y productivo del cantón</p>	<p>7. Planificar, construir y mantener la infraestructura física y los equipamientos de espacios públicos para el desarrollo social (salud y educación), cultural y deportivo</p>
<p>General Plaza se erige como un punto esencial para el desarrollo social y productivo del cantón, gracias a su amplia red de servicios básicos y equipamiento. Su</p>	<p>Potencialidad</p>	<p>Potenciar las condiciones del cantón para convertirse en un punto de referencia de la zona sur</p>	<p>La coordinación entre diversos actores públicos, privados y comunitarios para garantizar que todos los individuos tengan</p>	<p>22. Promover los procesos de desarrollo económico local,</p>

<p>condición de sede administrativa atrae a un mayor número de personas, lo que dinamiza la economía local y favorece el intercambio comercial.</p>		<p>del país</p>	<p>igualdad de oportunidades en el acceso a una educación y salud de calidad, junto con la repotenciación e implementación de espacios públicos que incluyan áreas verdes en la zona urbana del cantón. A su vez, se requiere una planificación adecuada y planificada toma de decisiones para potenciar el estado actual de General Plaza que se erige como un punto esencial para el desarrollo social y productivo del cantón</p>	<p>poniendo atención especial en el sector de la EPS</p>
<p>Déficit de áreas verdes en sus zonas urbanas, con apenas 1,65 m² por habitante, muy por debajo de los estándares recomendados. Esta situación, causada por la escasez de suelo adecuado y una deficiente planificación, limita las actividades recreativas de la población, impactando negativamente su salud y bienestar.</p>	<p>Problema</p>	<p>Contar con una planificación para dotación de espacios públicos necesario en el cantón</p>	<p>La coordinación entre diversos actores públicos, privados y comunitarios para garantizar que todos los individuos tengan igualdad de oportunidades en el acceso a una educación y salud de calidad, junto con la repotenciación e implementación de espacios públicos que incluyan áreas verdes en la zona urbana del cantón. A su vez, se requiere una planificación adecuada y planificada toma de</p>	<p>7. Planificar, construir y mantener la infraestructura física y los equipamientos de espacios públicos para el desarrollo social (salud y educación), cultural y deportivo</p>

			decisiones para potenciar el estado actual de General Plaza que se erige como un punto esencial para el desarrollo social y productivo del cantón	
Déficit significativo de vivienda, tanto cuantitativa (17.50%) como cualitativa (46.70%), afectando las zonas urbanas y rurales. El mal estado de las viviendas se debe a recursos limitados y la pobreza extrema, lo que fomenta la construcción informal y aumenta la demanda por espacio habitable. La informalidad en la tenencia de la tierra dificulta el acceso a créditos hipotecarios, mientras que la escasez de terrenos urbanizables y los altos costos agravan el problema. Además, el 10% de los hogares vive en hacinamiento, siendo las parroquias de San Antonio, San Miguel de Conchay y Chiviza las más afectadas.	Problema	Mejorar la imagen integral del cantón, así como, gestionar planes habitacionales para reducir déficit cuantitativo de vivienda ante el MIDUVI	La mejora de la imagen de General Plaza mediante la implementación de iniciativas que promuevan su estética, funcionalidad y seguridad, fomentando la participación comunitaria para contribuir al desarrollo social y económico del cantón.	23. Implementar el derecho al hábitat y a la vivienda, desarrollar planes y programas de vivienda de interés social
Sería deficiencia en la infraestructura vial, tanto rural como urbana, lo que dificulta la movilidad y la conectividad, afectando el correcto funcionamiento de los asentamientos humanos y el sector productivo. La falta de una adecuada planificación y gestión integral de las vías ha provocado un deterioro significativo, exacerbado por el incumplimiento de las	Problema	Contar con un sistema vial planificado, integral, resiliente y eficiente para promover el desarrollo cantonal, ejecutado de manera planificada por la autoridad competente	Abordar y gestionar de manera técnica y planificada con enfoques de gestión de riesgo la deficiencia crítica en la infraestructura vial del cantón	3. Planificar, construir y mantener la vialidad urbana

<p>competencias del GAD Provincial en materia de vialidad rural y la apertura de vías sin estudios técnicos por parte de los GADs parroquiales. Además, la falta de mantenimiento por parte del Ministerio de Transporte y Obras Públicas ha empeorado la situación, agravada por un presupuesto limitado y maquinaria insuficiente. Todo esto sumado a las condiciones climáticas adversas, ha llevado a que el 50% de la vialidad rural y el 40% de la urbana estén en mal estado, afectando también al acceso a servicios básicos y aumentando la vulnerabilidad de las comunidades.</p>				
<p>Servicio de transporte comercial y público deficiente, lo que genera inseguridad e insatisfacción entre los usuarios. Las unidades vehiculares no reciben el mantenimiento adecuado, afectando la calidad y seguridad del transporte. Además, no se cuenta con un terminal terrestre, y el servicio de taxis tiene una cobertura limitada, lo que impide la disponibilidad de transporte las 24 horas. La conectividad entre los asentamientos humanos, especialmente en zonas rurales, es deficiente, favoreciendo el uso de transporte informal. Esta situación impacta negativamente la calidad de vida y frena el desarrollo económico y social del cantón.</p>	<p>Problema</p>	<p>Implementación del Plan de Movilidad Sustentable en el cantón que permita mejorar el servicio de transporte comercial y público.</p>	<p>Abordar y gestionar el desorden e inseguridad en el tránsito vehicular y peatonal provocado por la insuficiente señalización, la escasa iluminación y el creciente parque automotor, con un enfoque prioritario en el desarrollo de infraestructura inclusiva, así como la mejora del servicio de transporte comercial y público del cantón, que actualmente presenta deficiencias significativas en seguridad y</p>	<p>6. Planificar, regular y controlar el tránsito y el transporte terrestre</p>

			calidad.	
<p>Desorden e inseguridad en el tránsito vehicular y peatonal debido a la insuficiente señalización, lo que aumenta el riesgo de accidentes. El incremento del parque automotor y la gestión ineficiente de los espacios de estacionamiento en la zona urbana agravan la situación. Asimismo, la escasa iluminación en áreas urbanas incrementa la inseguridad en los espacios públicos. La falta de infraestructura con accesibilidad universal limita la movilidad de personas con discapacidades, afectando su inclusión. Es necesario mejorar la señalización, optimizar los estacionamientos, fortalecer el alumbrado público y promover infraestructura accesible.</p>	Problema	Disponer de un sistema de tránsito vehicular y peatonal que garantice la accesibilidad universal	Abordar y gestionar el desorden e inseguridad en el tránsito vehicular y peatonal provocado por la insuficiente señalización, la escasa iluminación y el creciente parque automotor, con un enfoque prioritario en el desarrollo de infraestructura inclusiva, así como la mejora del servicio de transporte comercial y público del cantón, que actualmente presenta deficiencias significativas en seguridad y calidad.	6. Planificar, regular y controlar el tránsito y el transporte terrestre
<p>Grave problemática en el acceso a servicios de agua potable y alcantarillado, especialmente en el sector rural. La mala calidad del agua, resultado de la falta de infraestructura y débil organización comunitaria, afecta el desarrollo infantil y contribuye a un alto porcentaje de enfermedades. Solo el 41.5% de los hogares en la parroquia Yunganza tiene acceso a agua potable, y el 18.83% de los niños menores de 2 años sufre de desnutrición crónica. Además, el 45.8% de los hogares del</p>	Problema	Mejorar y ampliar la cobertura y la calidad del servicio de agua y alcantarillado mediante políticas de inversión en infraestructuras y regulación eficiente	La gestión eficiente de los servicios de agua y alcantarillado. Lo que incluye Realizar estudios para la implementación de nuevos sistemas de agua y alcantarillado para la ampliación y fortalecimiento de los existentes	4. Prestar los servicios de agua potable, alcantarillado, depuración de aguas residuales, manejo de desechos sólidos, actividades de saneamiento ambiental y otros.

<p>cantón carece de alcantarillado, cifra que alcanza el 92.3% en la parroquia San Antonio. Esta situación, junto con la dispersión de los asentamientos, impacta negativamente la salud y el bienestar de la población.</p>				
<p>Inadecuada gestión de residuos sólidos, especialmente en áreas rurales, causando contaminación del suelo, aire y fuentes hídricas. El 45.40% de los hogares rurales no tiene acceso a recolección de desechos, lo que decanta en la quema de basura. La falta de separación de residuos y programas para recicladores impide el reciclaje. Se anticipa que el relleno sanitario alcanzará su capacidad antes de lo planificado, lo que subraya la necesidad urgente de implementar estrategias sostenibles y considerar la construcción de un nuevo relleno sanitario para mejorar la calidad de vida y proteger el medio ambiente.</p>	<p>Problema</p>	<p>Transformación de hábitos de consumo e implementación de un Plan de Gestión Integral de Desechos Sólidos</p>	<p>La Implementación de estrategias y políticas planificadas para la adecuada gestión de residuos sólidos, abordando la contaminación y priorizando las zonas rurales</p>	<p>15. Promover el desarrollo sustentable para garantizar el buen vivir, implementando políticas públicas dentro de sus competencias constitucionales y legales</p>
<p>Relación directa que se tiene con la provincia del Azuay en los ámbitos comercial, productivo, educación, salud, gestión y turismo.</p>	<p>Potencialidad</p>	<p>Disponer de un plan para implementación de infraestructura turística en el cantón</p>	<p>Generación de eventos culturales para incentivar el consumo de productos de la zona y promocionar el turismo cantonal</p>	<p>33. Fomentar actividades orientadas a cuidar proteger y conservar el patrimonio cultural y memoria social en el campo de la interculturalidad y diversidad</p>

Elaboración: Equipo PDOT 2024

2.2.2.5 ALINEACIÓN A LA PROPUESTA DE LARGO PLAZO

2.2.2.5.1 Visión de desarrollo asentamientos humanos

En Asentamientos Humanos, para el año 2036, el cantón Limón Indanza es un territorio cohesionado, con asentamientos humanos integrados de manera sostenible, equitativa y resiliente. Con una consolidada red de infraestructuras viales, servicios básicos y equipamientos sociales de calidad, que garanticen el acceso equitativo a los derechos fundamentales de la población urbana y rural. Además, cuenta con un sistema completo y de actualización continua de bases de datos geoespaciales, que permiten una planificación eficiente y flexible, que facilita la autoevaluación, toma de decisiones informadas y estratégicas para el desarrollo territorial.

2.2.2.5.2 Objetivos de desarrollo asentamientos humanos (largo plazo)

- **Fomentar** la integración sostenible y resiliente de los asentamientos humanos, promoviendo el desarrollo territorial equilibrado entre zonas urbanas y rurales. Generando una planificación resiliente, ordenada, eficiente y adaptativa a través de la implementación y actualización de los insumos, herramientas y equipo técnico vinculados con la planificación territorial para garantizar una planificación eficiente y adaptativa.
- **Consolidar** una red de infraestructura vial resiliente, servicios básicos y equipamientos sociales que garantice el acceso equitativo, universal y seguro para toda la población con base en la priorización planificada de la inversión y con enfoque en gestión de riesgo.

2.2.2.5.2 Políticas de desarrollo asentamientos humanos

a) Política de Integración Sostenible, Equitativa y Resiliente:

- **Promover** la integración ordenada de los asentamientos humanos, **fomentando** la concentración en núcleos estratégicos y evitando la expansión descontrolada.
- **Fortalecer** la resiliencia territorial mediante la incorporación de criterios de mitigación de riesgos y adaptación al cambio climático en la planificación territorial.
- **Implementar** un sistema integral de bases de datos geoespaciales, que incluya catastro, mapas de riesgos, estudios de suelo, evaluaciones ambientales y demás información que sea pertinente para garantizar una planificación territorial eficiente y adaptable ante los cambios.
- **Establecer** procesos regulares de actualización de los datos, incorporando tecnologías avanzadas (como drones, GIS) para una toma de decisiones basada en información precisa y confiable.

- **Garantizar** la formación continua de los equipos técnicos en herramientas geoespaciales y tecnologías avanzadas, promoviendo el intercambio de conocimientos y mejores prácticas en planificación territorial.

b) Política de Infraestructura y Servicios Básicos:

- **Desarrollar** y **modernizar** la infraestructura vial, los sistemas de agua potable, saneamiento y equipamientos sociales, con especial atención a zonas rurales y marginales.
- **Establecer** mecanismos de mantenimiento y expansión continua de los servicios básicos, asegurando su sostenibilidad y cobertura equitativa.

2.2.2.6 PROPUESTA DE GESTIÓN (MEDIANO PLAZO).

2.2.2.7 ALINEACIÓN CON EL PLAN DE GOBIERNO DEL ALCALDE

Tabla 3. Alineación con el plan de gobierno del Alcalde 2023-2027

Desafío de Gestión	Plan de Gobierno Alcaldía 2023-2027
Optimización de la planificación territorial a través de la actualización del PUGS y la creación y ajuste de planes, ordenanzas y normativas que regulen el uso del suelo con enfoques de gestión de riesgo, con el objetivo de frenar los asentamientos informales y mejorar la gestión territorial. Se gestionarán recursos para obras de prevención, y se identificarán terrenos aptos para el desarrollo en suelo urbano.	Actualizar el Plan de Desarrollo y Ordenamiento Territorial, del cantón Limón, enmarcado en el Plan Nacional de Desarrollo y enfocado en los Objetivos de Desarrollo Sostenible.
La actualización del catastro urbano del cantón; en donde se disponga de información integral que ayude en la toma de decisiones para el ordenamiento territorial.	Actualizar el Plan de Desarrollo y Ordenamiento Territorial, del cantón Limón, enmarcado en el Plan Nacional de Desarrollo y enfocado en los Objetivos de Desarrollo Sostenible.
La coordinación entre diversos actores públicos, privados y comunitarios para garantizar que todos los individuos tengan igualdad de oportunidades en el acceso a una educación y salud de calidad, junto con la repotenciación e implementación de espacios públicos que incluyan áreas verdes en la zona urbana del cantón. A su vez, se requiere una planificación adecuada y	Actualizar el Plan de Desarrollo y Ordenamiento Territorial, del cantón Limón, enmarcado en el Plan Nacional de Desarrollo y enfocado en los Objetivos de Desarrollo Sostenible.

planificada toma de decisiones para potenciar el estado actual de General Plaza que se erige como un punto esencial para el desarrollo social y productivo del cantón	
La mejora de la imagen de General Plaza mediante la implementación de iniciativas que promuevan su estética, funcionalidad y seguridad, fomentando la participación comunitaria para contribuir al desarrollo social y económico del cantón.	Actualizar el Plan de Desarrollo y Ordenamiento Territorial, del cantón Limón, enmarcado en el Plan Nacional de Desarrollo y enfocado en los Objetivos de Desarrollo Sostenible.
Abordar y gestionar de manera técnica y planificada con enfoques de gestión de riesgo la deficiencia crítica en la infraestructura vial del cantón	Mantener la vialidad urbana y rural, en el cantón Limón Indanza, realizar las gestiones permanentes en coordinación con el GAD Provincial, GADS Parroquiales y fondos propios.
Abordar y gestionar de manera técnica y planificada con enfoques de gestión de riesgo la deficiencia crítica en la infraestructura vial del cantón	Mantener la vialidad urbana y rural, en el cantón Limón Indanza, realizar las gestiones permanentes en coordinación con el GAD Provincial, GADS Parroquiales y fondos propios.
Abordar y gestionar el desorden e inseguridad en el tránsito vehicular y peatonal provocado por la insuficiente señalización, la escasa iluminación y el creciente parque automotor, con un enfoque prioritario en el desarrollo de infraestructura inclusiva, así como la mejora del servicio de transporte comercial y público del cantón, que actualmente presenta deficiencias significativas en seguridad y calidad.	Mantener la vialidad urbana y rural, en el cantón Limón Indanza, realizar las gestiones permanentes en coordinación con el GAD Provincial, GADS Parroquiales y fondos propios.
La gestión eficiente de los servicios de agua y alcantarillado. Lo que incluye Realizar estudios para la implementación de nuevos sistemas de agua y alcantarillado para la ampliación y fortalecimiento de los existentes	Actualizar el Plan de Desarrollo y Ordenamiento Territorial, del cantón Limón, enmarcado en el Plan Nacional de Desarrollo y enfocado en los Objetivos de Desarrollo Sostenible.
La coordinación entre diversos actores públicos, privados y comunitarios para garantizar que todos los individuos tengan igualdad de oportunidades en el acceso a	Actualizar el Plan de Desarrollo y Ordenamiento Territorial, del cantón Limón, enmarcado en el Plan Nacional de Desarrollo y enfocado en los Objetivos de

<p>una educación y salud de calidad, junto con la repotenciación e implementación de espacios públicos que incluyan áreas verdes en la zona urbana del cantón. A su vez, se requiere una planificación adecuada y planificada toma de decisiones para potenciar el estado actual de General Plaza que se erige como un punto esencial para el desarrollo social y productivo del cantón</p>	<p>Desarrollo Sostenible.</p>
<p>La Implementación de estrategias y políticas planificadas para la adecuada gestión de residuos sólidos, abordando la contaminación y priorizando la zonas rurales</p>	<p>Actualizar el Plan de Desarrollo y Ordenamiento Territorial, del cantón Limón, enmarcado en el Plan Nacional de Desarrollo y enfocado en los Objetivos de Desarrollo Sostenible.</p>
<p>La coordinación entre diversos actores públicos, privados y comunitarios para garantizar que todos los individuos tengan igualdad de oportunidades en el acceso a una educación y salud de calidad, junto con la repotenciación e implementación de espacios públicos que incluyan áreas verdes en la zona urbana del cantón. A su vez, se requiere una planificación adecuada y planificada toma de decisiones para potenciar el estado actual de General Plaza que se erige como un punto esencial para el desarrollo social y productivo del cantón</p>	<p>Actualizar el Plan de Desarrollo y Ordenamiento Territorial, del cantón Limón, enmarcado en el Plan Nacional de Desarrollo y enfocado en los Objetivos de Desarrollo Sostenible.</p>
<p>Generación de eventos culturales para incentivar el consumo de productos de la zona y promocionar el turismo cantonal</p>	<p>Mejorar la producción agropecuaria de la zona mediante convenios multilaterales con énfasis en fortalecer las cadenas de comercio y salida del producto, a través de ferias ciudadanas y crear las condiciones necesarias para su crecimiento.</p>

Elaboración: Equipo PDOT 2024

2.2.2.8 ALINEACIÓN ODS

Tabla 4. Alineación con el plan de gobierno del Alcalde 2023-2027

Desafío de Gestión	Objetivo ODS
Optimización de la planificación territorial a través de la actualización del PUGS y la creación y ajuste de planes, ordenanzas y normativas que regulen el uso del suelo con enfoques de gestión de riesgo, con el objetivo de frenar los asentamientos informales y mejorar la gestión territorial. Se gestionarán recursos para obras de prevención, y se identificarán terrenos aptos para el desarrollo en suelo urbano.	11. CIUDADES Y COMUNIDADES SOSTENIBLES
La actualización del catastro urbano del cantón; en donde se disponga de información integral que ayude en la toma de decisiones para el ordenamiento territorial.	16. PAZ. JUSTICIA E INSTITUCIONES SÓLIDAS
La coordinación entre diversos actores públicos, privados y comunitarios para garantizar que todos los individuos tengan igualdad de oportunidades en el acceso a una educación y salud de calidad, junto con la repotenciación e implementación de espacios públicos que incluyan áreas verdes en la zona urbana del cantón. A su vez, se requiere una planificación adecuada y planificada toma de decisiones para potenciar el estado actual de General Plaza que se erige como un punto esencial para el desarrollo social y productivo del cantón	3. SALUD Y BIENESTAR
La mejora de la imagen de General Plaza mediante la implementación de iniciativas que promuevan su estética, funcionalidad y seguridad, fomentando la participación comunitaria para contribuir al desarrollo social y económico del cantón.	11. CIUDADES Y COMUNIDADES SOSTENIBLES
Abordar y gestionar de manera técnica y planificada con enfoques de gestión de riesgo la deficiencia crítica en la infraestructura vial del cantón	9. INDUSTRIA, INNOVACIÓN E INFRAESTRUCTURA
Abordar y gestionar de manera técnica y planificada con enfoques de gestión de	9. INDUSTRIA, INNOVACIÓN E INFRAESTRUCTURA

riesgo la deficiencia crítica en la infraestructura vial del cantón	
Abordar y gestionar el desorden e inseguridad en el tránsito vehicular y peatonal provocado por la insuficiente señalización, la escasa iluminación y el creciente parque automotor, con un enfoque prioritario en el desarrollo de infraestructura inclusiva, así como la mejora del servicio de transporte comercial y público del cantón, que actualmente presenta deficiencias significativas en seguridad y calidad.	16. PAZ. JUSTICIA E INSTITUCIONES SÓLIDAS
La gestión eficiente de los servicios de agua y alcantarillado. Lo que incluye Realizar estudios para la implementación de nuevos sistemas de agua y alcantarillado para la ampliación y fortalecimiento de los existentes	6. AGUA LIMPIA Y SANEAMIENTO
La coordinación entre diversos actores públicos, privados y comunitarios para garantizar que todos los individuos tengan igualdad de oportunidades en el acceso a una educación y salud de calidad, junto con la repotenciación e implementación de espacios públicos que incluyan áreas verdes en la zona urbana del cantón. A su vez, se requiere una planificación adecuada y planificada toma de decisiones para potenciar el estado actual de General Plaza que se erige como un punto esencial para el desarrollo social y productivo del cantón	1. FIN DE LA POBREZA
La Implementación de estrategias y políticas planificadas para la adecuada gestión de residuos sólidos, abordando la contaminación y priorizando la zonas rurales	12. PRODUCCIÓN Y CONSUMO RESPONSABLES
La coordinación entre diversos actores públicos, privados y comunitarios para garantizar que todos los individuos tengan igualdad de oportunidades en el acceso a una educación y salud de calidad, junto con	3. SALUD Y BIENESTAR

la repotenciación e implementación de espacios públicos que incluyan áreas verdes en la zona urbana del cantón. A su vez, se requiere una planificación adecuada y planificada toma de decisiones para potenciar el estado actual de General Plaza que se erige como un punto esencial para el desarrollo social y productivo del cantón	
Generación de eventos culturales para incentivar el consumo de productos de la zona y promocionar el turismo cantonal	2. HAMBRE CERO

Elaboración: Equipo PDOT 2024

2.2.2.9 ALINEACIÓN PND Y ETN.

Tabla 5. Alineación PND Y ETN

Desafío de Gestión	PND			ETN	
	Eje	Objetivo	Meta	Directriz	Lineamiento
Optimización de la planificación territorial a través de la actualización del PUGS y la creación y ajuste de planes, ordenanzas y normativas que regulen el uso del suelo con enfoques de gestión de riesgo, con el objetivo de frenar los asentamientos informales y mejorar la gestión territorial. Se gestionarán recursos para obras de prevención, y se identificarán terrenos aptos para el desarrollo en suelo urbano.	Social	1. Mejorar las condiciones de vida de la población de forma integral, promoviendo el acceso equitativo a salud, vivienda y bienestar social.	Incrementar la cobertura de vacunación de Neumococo de 85,66% en el año 2022 a 85,78% al 2025.	1: Reducir las inequidades sociales y territoriales	1.11. Desarrollar e implementar instrumentos de desarrollo urbano que aborden la vivienda, la infraestructura, los servicios públicos, el desarrollo económico de manera coordinada y mecanismos de financiamiento que garanticen su sostenibilidad.
La actualización del catastro urbano del cantón; en donde se disponga de información integral que ayude en la toma de decisiones para el	Institucional	9. Propender la construcción de un Estado eficiente, transparente orientado al bienestar	Aumentar el índice de Implementación de la Mejora Regulatoria en el Estado para optimizar la calidad	1: Reducir las inequidades sociales y territoriales	1.11. Desarrollar e implementar instrumentos de desarrollo urbano que aborden la vivienda, la infraestructura, los servicios públicos, el desarrollo económico de manera

ordenamiento territorial.		social.	de vida de los ciudadanos, el clima de negocios y la competitividad de 39,60% en el año 2023 a 41,60% al 2025		coordinada y mecanismos de financiamiento que garanticen su sostenibilidad.
La coordinación entre diversos actores públicos, privados y comunitarios para garantizar que todos los individuos tengan igualdad de oportunidades en el acceso a una educación y salud de calidad, junto con la repotenciación e implementación de espacios públicos que incluyan áreas verdes en la zona urbana del cantón. A su vez, se requiere una planificación adecuada y planificada toma de decisiones para potenciar el estado actual de General Plaza que se erige como un punto esencial para el desarrollo social y productivo	Social	1. Mejorar las condiciones de vida de la población de forma integral, promoviendo el acceso equitativo a salud, vivienda y bienestar social.	Reducir la tasa de pobreza por necesidades básicas insatisfechas del 30,84% en el año 2023 al 30,11% al 2025.	1: Reducir las inequidades sociales y territoriales	1.4. Garantizar el acceso a educación, salud, vivienda, servicios básicos, deportes y grupos de atención prioritaria para reducir las desigualdades sociales con énfasis en la Circunscripción Territorial Especial Amazónica, zonas de frontera y Galápagos.

del cantón					
La mejora de la imagen de General Plaza mediante la implementación de iniciativas que promuevan su estética, funcionalidad y seguridad, fomentando la participación comunitaria para contribuir al desarrollo social y económico del cantón.	Social	1. Mejorar las condiciones de vida de la población de forma integral, promoviendo el acceso equitativo a salud, vivienda y bienestar social.	Reducir la tasa de pobreza por necesidades básicas insatisfechas del 30,84% en el año 2023 al 30,11% al 2025.	1: Reducir las inequidades sociales y territoriales	1.4. Garantizar el acceso a educación, salud, vivienda, servicios básicos, deportes y grupos de atención prioritaria para reducir las desigualdades sociales con énfasis en la Circunscripción Territorial Especial Amazónica, zonas de frontera y Galápagos.
Abordar y gestionar de manera técnica y planificada con enfoques de gestión de riesgo la deficiencia crítica en la infraestructura vial del cantón	Infraestructura, Energía y Medio Ambiente	8. Impulsar la conectividad como fuente de desarrollo y crecimiento económico.	Incrementar el porcentaje de kilómetros en Buen Estado de la Red Vial Estatal de 42,29% en el año 2023 a 44,30% al 2025.	1: Reducir las inequidades sociales y territoriales	1.11. Desarrollar e implementar instrumentos de desarrollo urbano que aborden la vivienda, la infraestructura, los servicios públicos, el desarrollo económico de manera coordinada y mecanismos de financiamiento que garanticen su sostenibilidad.
Abordar y gestionar de manera técnica y planificada con enfoques de gestión de riesgo la deficiencia crítica en la infraestructura vial del cantón	Infraestructura, Energía y Medio Ambiente	8. Impulsar la conectividad como fuente de desarrollo y crecimiento económico.	Incrementar el porcentaje de kilómetros en Buen Estado de la Red Vial Estatal de 42,29% en el año 2023 a 44,30% al 2025.	1: Reducir las inequidades sociales y territoriales	1.11. Desarrollar e implementar instrumentos de desarrollo urbano que aborden la vivienda, la infraestructura, los servicios públicos, el desarrollo económico de manera coordinada y mecanismos de financiamiento que garanticen su sostenibilidad.

<p>Abordar y gestionar el desorden e inseguridad en el tránsito vehicular y peatonal provocado por la insuficiente señalización, la escasa iluminación y el creciente parque automotor, con un enfoque prioritario en el desarrollo de infraestructura inclusiva, así como la mejora del servicio de transporte comercial y público del cantón, que actualmente presenta deficiencias significativas en seguridad y calidad.</p>	<p>Institucional</p>	<p>9. Propender la construcción de un Estado eficiente, transparente orientado al bienestar social.</p>	<p>Aumentar el índice de percepción de la calidad de los servicios públicos en general de 6,05 en el año 2022 a 6,20 al 2025.</p>	<p>4: Articular la gestión territorial y la gobernanza multinivel</p>	<p>4.5. Elaborar y actualizar, de manera integral, los modelos de prestación de servicios públicos respecto a estándares, tipologías y modalidades para garantizar la calidad, accesibilidad, intersectorialidad, pertinencia cultural y territorial, con especial atención en el área rural.</p>
<p>La gestión eficiente de los servicios de agua y alcantarillado. Lo que incluye Realizar estudios para la implementación de nuevos sistemas de agua y alcantarillado para la ampliación y fortalecimiento de los existentes</p>	<p>Social</p>	<p>1. Mejorar las condiciones de vida de la población de forma integral, promoviendo el acceso equitativo a salud, vivienda y bienestar social.</p>	<p>Reducir la tasa de pobreza por necesidades básicas insatisfechas del 30,84% en el año 2023 al 30,11% al 2025.</p>	<p>1: Reducir las inequidades sociales y territoriales</p>	<p>1.4. Garantizar el acceso a educación, salud, vivienda, servicios básicos, deportes y grupos de atención prioritaria para reducir las desigualdades sociales con énfasis en la Circunscripción Territorial Especial Amazónica, zonas de frontera y Galápagos.</p>

<p>La coordinación entre diversos actores públicos, privados y comunitarios para garantizar que todos los individuos tengan igualdad de oportunidades en el acceso a una educación y salud de calidad, junto con la repotenciación e implementación de espacios públicos que incluyan áreas verdes en la zona urbana del cantón. A su vez, se requiere una planificación adecuada y planificada toma de decisiones para potenciar el estado actual de General Plaza que se erige como un punto esencial para el desarrollo social y productivo del cantón</p>	<p>Social</p>	<p>1. Mejorar las condiciones de vida de la población de forma integral, promoviendo el acceso equitativo a salud, vivienda y bienestar social.</p>	<p>Reducir la tasa de pobreza por necesidades básicas insatisfechas del 30,84% en el año 2023 al 30,11% al 2025.</p>	<p>1: Reducir las inequidades sociales y territoriales</p>	<p>1.4. Garantizar el acceso a educación, salud, vivienda, servicios básicos, deportes y grupos de atención prioritaria para reducir las desigualdades sociales con énfasis en la Circunscripción Territorial Especial Amazónica, zonas de frontera y Galápagos.</p>
<p>La Implementación de estrategias y políticas planificadas para la adecuada gestión de residuos sólidos, abordando la</p>	<p>Infraestructura, Energía y Medio Ambiente</p>	<p>7. Precautelar el uso responsable de los recursos naturales con un entorno ambientalmente</p>	<p>Incrementar los residuos y/o desechos recuperados en el marco de la aplicación de la</p>	<p>3: Propiciar la mejora de la infraestructura y el uso eficiente de</p>	<p>3.5. Promover estrategias de gestión sostenible y conservación de ecosistemas y biodiversidad de Galápagos, espacio marino costero y Amazonía, que permitan mejorar</p>

contaminación y priorizando la zonas rurales		sostenible	política de responsabilidad extendida del productor de 44,06% en el año 2022 a 56,06% al 2025.	energía en el territorio garantizando la sustentabilidad ambiental	la capacidad generativa y regenerativa de servicios y flujos ecosistémicos.
La coordinación entre diversos actores públicos, privados y comunitarios para garantizar que todos los individuos tengan igualdad de oportunidades en el acceso a una educación y salud de calidad, junto con la repotenciación e implementación de espacios públicos que incluyan áreas verdes en la zona urbana del cantón. A su vez, se requiere una planificación adecuada y planificada toma de decisiones para potenciar el estado actual de General Plaza que se erige como un punto esencial para el desarrollo social y productivo	Desarrollo Económico	1. Mejorar las condiciones de vida de la población de forma integral, promoviendo el acceso equitativo a salud, vivienda y bienestar social.	Reducir la tasa de pobreza por necesidades básicas insatisfechas del 30,84% en el año 2023 al 30,11% al 2025.	1: Reducir las inequidades sociales y territoriales	1.4. Garantizar el acceso a educación, salud, vivienda, servicios básicos, deportes y grupos de atención prioritaria para reducir las desigualdades sociales con énfasis en la Circunscripción Territorial Especial Amazónica, zonas de frontera y Galápagos.

del cantón					
Generación de eventos culturales para incentivar el consumo de productos de la zona y promocionar el turismo cantonal	Desarrollo Económico	5. Fomentar de manera sustentable la producción mejorando los niveles de productividad.	Incrementar el porcentaje de productores asociados, registrados como Agricultura Familiar Campesina que se vinculan a sistemas de comercialización de 33,7% en el año 2023 a 45,7% al 2025.	2: Impulsar la productividad y competitividad sistémica a partir del fortalecimiento de roles y funcionalidades del territorio	2.4. Impulsar las iniciativas productivas alternativas que sostengan la base y la soberanía alimentaria, generando empleo y circuitos económicos inclusivos; garantizando o promoviendo la conservación de la agrobiodiversidad existente en el país; y fomentando la investigación e innovación.

Elaboración: Equipo PDOT 2024

2.2.2.10 UNIDADES TERRITORIALES

2.2.2.10.1 Análisis funcional de las unidades territoriales

Tabla 6. Análisis funcional de las unidades territoriales

Análisis Funcional Cantonal										
Desafío de gestión (alto y medio)	Competencia	Unidad Territorial							Articulación	
		Suelo Urbano			Suelo Rural					
		Consolidado	No Consolidado	Protección	Producción	Aprovechamiento extractivo	Expansión Urbana	Protección		Todo el territorio
Optimización de la planificación territorial a través de la actualización del PUGS y la creación y ajuste de planes, ordenanzas y normativas que regulen el uso del suelo con enfoques de gestión de riesgo, con el objetivo de frenar los asentamientos informales y mejorar la gestión territorial. Se gestionarán recursos para obras de	1. Planificar el desarrollo y ordenamiento territorial (PDOT) a fin de regular el uso y la ocupación del suelo urbano y rural, en el marco de la interculturalidad y plurinacionalidad y el respetando la diversidad	-	-	-	-	-	-	-	X	Cooperación nacional / internacional GAD Provincial GAD Parroquial Intrainstitucional

prevención, y se identificarán terrenos aptos para el desarrollo en suelo urbano.										
La actualización del catastro urbano del cantón; en donde se disponga de información integral que ayude en la toma de decisiones para el ordenamiento territorial.	9. Elaborar y administrar los catastros inmobiliarios urbanos y rurales	-	-	-	-	-	-	-	x	Cooperación nacional / internacional
La coordinación entre diversos actores públicos, privados y comunitarios para garantizar que todos los individuos tengan igualdad de oportunidades en el acceso a una educación y salud de calidad, junto con la repotenciación e implementación de espacios públicos que incluyan áreas verdes en la zona urbana del cantón. A su vez, se requiere una planificación adecuada y planificada toma de decisiones para potenciar el estado actual de General Plaza que se erige como un punto esencial para el desarrollo social y productivo del cantón	7. Planificar, construir y mantener la infraestructura física y los equipamiento de espacios públicos para el desarrollo social (salud y educación), cultural y deportivo	-	-	-	-	-	-	-	x	Cooperación nacional / internacional Intrainstitucional
La mejora de la imagen de General Plaza mediante la implementación de iniciativas que promuevan su estética,	23. Implementar el derecho al hábitat y a la vivienda, desarrollar planes y programas	x	-	-	-	-	-	-	-	Cooperación nacional / internacional

funcionalidad y seguridad, fomentando la participación comunitaria para contribuir al desarrollo social y económico del cantón.	de vivienda de interés social									
Abordar y gestionar de manera técnica y planificada con enfoques de gestión de riesgo la deficiencia crítica en la infraestructura vial del cantón	b) Planificar, construir y mantener el sistema vial de ámbito provincial, que no incluya las zonas urbanas;	-	-	-	-	-	X	X	-	GAD Parroquial y GAD Provincial
Abordar y gestionar de manera técnica y planificada con enfoques de gestión de riesgo la deficiencia crítica en la infraestructura vial del cantón	3. Planificar, construir y mantener la vialidad urbana	x	x	-	-	-	-	-	-	Cooperación nacional / internacional GAD Parroquial GAD Provincial
Abordar y gestionar el desorden e inseguridad en el tránsito vehicular y peatonal provocado por la insuficiente señalización, la escasa iluminación y el creciente parque automotor, con un enfoque prioritario en el desarrollo de infraestructura inclusiva, así como la mejora del servicio de transporte comercial y público del cantón, que	6. Planificar, regular y controlar el tránsito y el transporte terrestre	x	x	-	-	-	-	-	-	Cooperación nacional / internacional

actualmente presenta deficiencias significativas en seguridad y calidad.										
La gestión eficiente de los servicios de agua y alcantarillado. Lo que incluye Realizar estudios para la implementación de nuevos sistemas de agua y alcantarillado para la ampliación y fortalecimiento de los existentes	4. Prestar los servicios de agua potable, alcantarillado, depuración de aguas residuales, manejo de desechos sólidos, actividades de saneamiento ambiental y otros.	x	x	-	x	-	x	-	-	Cooperación nacional / internacional
La coordinación entre diversos actores públicos, privados y comunitarios para garantizar que todos los individuos tengan igualdad de oportunidades en el acceso a una educación y salud de calidad, junto con la repotenciación e implementación de espacios públicos que incluyan áreas verdes en la zona urbana del cantón. A su vez, se requiere una planificación adecuada y planificada toma de decisiones para potenciar el estado actual de General Plaza que se erige como un punto esencial para el desarrollo social y productivo del cantón	7. Planificar, construir y mantener la infraestructura física y los equipamiento de espacios públicos para el desarrollo social (salud y educación), cultural y deportivo	x	x	-	x	-	x	-	-	Ente rector (Ministerio o Secretaría correspondiente)
La Implementación de estrategias y políticas planificadas para la	15. Promover el desarrollo sustentable para garantizar el	-	-	-	x	-	x	-	x	Cooperación nacional /

adecuada gestión de residuos sólidos, abordando la contaminación y priorizando la zonas rurales	buen vivir, implementando políticas públicas dentro de sus competencias constitucionales y legales										internacional
La coordinación entre diversos actores públicos, privados y comunitarios para garantizar que todos los individuos tengan igualdad de oportunidades en el acceso a una educación y salud de calidad, junto con la repotenciación e implementación de espacios públicos que incluyan áreas verdes en la zona urbana del cantón. A su vez, se requiere una planificación adecuada y planificada toma de decisiones para potenciar el estado actual de General Plaza que se erige como un punto esencial para el desarrollo social y productivo del cantón	22. Promover los procesos de desarrollo económico local, poniendo atención especial en el sector de la EPS	x	x	-	-	-	-	-	-	-	Intrainstitucional
Generación de eventos culturales para incentivar el consumo de productos de la zona y promocionar el turismo cantonal	22. Promover los procesos de desarrollo económico local, poniendo atención especial en el sector de la EPS	x	x	-	x	-	x	-	-	-	GAD Parroquial GAD Provincial

Elaboración: Equipo PDOT 2024

2.2.2.10.1 OBJETIVOS ESTRATÉGICOS O DE GESTIÓN

Actualizar el plan de uso y gestión del suelo, incorporando un catastro actualizado y otros insumos clave que se consideren prioritarios, para determinar una asignación clara y eficiente de áreas para uso urbano, producción, y de conservación, asegurando la sostenibilidad del crecimiento territorial hasta 2027 y garantizando un desarrollo territorial equilibrado hasta el 2036.

Planificar, dotar y mejorar la infraestructura vial y el tránsito tanto vehicular como peatonal con un enfoque resiliente que garantice la accesibilidad universal, seguridad y conectividad eficiente en todo el cantón, reduciendo las brechas entre zonas rurales y urbanas, y promoviendo la construcción de infraestructuras que soporten los impactos climáticos y las necesidades futuras

Incrementar y gestionar la cobertura planificada de servicios básicos de calidad, como agua potable, saneamiento, electricidad y conectividad digital, a través de estrategias de eficiencia, sostenibilidad y corresponsabilidad con actores clave, asegurando su acceso equitativo en todo el territorio cantonal para el año 2027.

2.2.2.12 TABLA OBJETIVOS DE GESTIÓN / ESTRATÉGICOS

Tabla 7. Tabla Objetivos de Gestión / Estratégicos

Desafío de Gestión	Objetivo de Desarrollo	Objetivos de Gestión / Estratégicos
Optimización de la planificación territorial a través de la actualización del PUGS y la creación y ajuste de planes, ordenanzas y normativas que regulen el uso del suelo con enfoques de gestión de riesgo, con el objetivo de frenar los asentamientos informales y mejorar la gestión territorial. Se gestionarán recursos para obras de prevención, y se identificarán terrenos aptos para el desarrollo en suelo urbano.	Fomentar la integración sostenible y adaptable de los asentamientos humanos, promoviendo el desarrollo territorial equilibrado entre zonas urbanas y rurales. Generando una planificación resiliente, ordenada, eficiente y adaptativa a través de la implementación y actualización de los insumos, herramientas y equipo técnico vinculados con la planificación territorial para garantizar una planificación eficiente y adaptativa.	Actualizar el plan de uso y gestión del suelo, incorporando un catastro actualizado y otros insumos clave que se consideren prioritarios, para determinar una asignación clara y eficiente de áreas para uso urbano, producción, y de conservación, asegurando la sostenibilidad del crecimiento territorial hasta 2027 y garantizando un desarrollo territorial equilibrado hasta el 2036.
La actualización del catastro	Fomentar la integración	Actualizar el plan de uso y

<p>urbano del cantón; en donde se disponga de información integral que ayude en la toma de decisiones para el ordenamiento territorial.</p>	<p>sostenible y resiliente de los asentamientos humanos, promoviendo el desarrollo territorial equilibrado entre zonas urbanas y rurales. Generando una planificación resiliente, ordenada, eficiente y adaptativa a través de la implementación y actualización de los insumos, herramientas y equipo técnico vinculados con la planificación territorial para garantizar una planificación eficiente y adaptativa.</p>	<p>gestión del suelo, incorporando un catastro actualizado y otros insumos clave que se consideren prioritarios, para determinar una asignación clara y eficiente de áreas para uso urbano, producción, y de conservación, asegurando la sostenibilidad del crecimiento territorial hasta 2027 y garantizando un desarrollo territorial equilibrado hasta el 2036.</p>
<p>La coordinación entre diversos actores públicos, privados y comunitarios para garantizar que todos los individuos tengan igualdad de oportunidades en el acceso a una educación y salud de calidad, junto con la repotenciación e implementación de espacios públicos que incluyan áreas verdes en la zona urbana del cantón. A su vez, se requiere una planificación adecuada y planificada toma de decisiones para potenciar el estado actual de General Plaza que se erige como un punto esencial para el desarrollo social y productivo del cantón</p>	<p>Consolidar una red de infraestructura vial resiliente, servicios básicos y equipamientos sociales que garantice el acceso equitativo, universal y seguro para toda la población con base en la priorización planificada de la inversión y con enfoque en gestión de riesgo.</p>	<p>Planificar, dotar y mejorar la infraestructura vial y el tránsito tanto vehicular como peatonal con un enfoque resiliente que garantice la accesibilidad universal, seguridad y conectividad eficiente en todo el cantón, reduciendo las brechas entre zonas rurales y urbanas, y promoviendo la construcción de infraestructuras que soporten los impactos climáticos y las necesidades futuras</p>
<p>La mejora de la imagen de General Plaza mediante la implementación de iniciativas que promuevan su estética,</p>	<p>Fomentar la integración sostenible y resiliente de los asentamientos humanos, promoviendo el desarrollo</p>	<p>Actualizar el plan de uso y gestión del suelo, incorporando un catastro actualizado y otros insumos</p>

<p>funcionalidad y seguridad, fomentando la participación comunitaria para contribuir al desarrollo social y económico del cantón.</p>	<p>territorial equilibrado entre zonas urbanas y rurales. Generando una planificación resiliente, ordenada, eficiente y adaptativa a través de la implementación y actualización de los insumos, herramientas y equipo técnico vinculados con la planificación territorial para garantizar una planificación eficiente y adaptativa.</p>	<p>clave que se consideren prioritarios, para determinar una asignación clara y eficiente de áreas para uso urbano, producción, y de conservación, asegurando la sostenibilidad del crecimiento territorial hasta 2027 y garantizando un desarrollo territorial equilibrado hasta el 2036.</p>
<p>Abordar y gestionar de manera técnica y planificada con enfoques de gestión de riesgo la deficiencia crítica en la infraestructura vial del cantón</p>	<p>Consolidar una red de infraestructura vial resiliente, servicios básicos y equipamientos sociales que garantice el acceso equitativo, universal y seguro para toda la población con base en la priorización planificada de la inversión y con enfoque en gestión de riesgo.</p>	<p>Planificar, dotar y mejorar la infraestructura vial y el tránsito tanto vehicular como peatonal con un enfoque resiliente que garantice la accesibilidad universal, seguridad y conectividad eficiente en todo el cantón, reduciendo las brechas entre zonas rurales y urbanas, y promoviendo la construcción de infraestructuras que soporten los impactos climáticos y las necesidades futuras</p>
<p>Abordar y gestionar de manera técnica y planificada con enfoques de gestión de riesgo la deficiencia crítica en la infraestructura vial del cantón</p>	<p>Consolidar una red de infraestructura vial resiliente, servicios básicos y equipamientos sociales que garantice el acceso equitativo, universal y seguro para toda la población con base en la priorización planificada de la inversión y con enfoque en gestión de riesgo.</p>	<p>Planificar, dotar y mejorar la infraestructura vial y el tránsito tanto vehicular como peatonal con un enfoque resiliente que garantice la accesibilidad universal, seguridad y conectividad eficiente en todo el cantón, reduciendo las brechas entre zonas rurales y urbanas, y promoviendo la construcción de infraestructuras que soporten los impactos</p>

		climáticos y las necesidades futuras
Abordar y gestionar el desorden e inseguridad en el tránsito vehicular y peatonal provocado por la insuficiente señalización, la escasa iluminación y el creciente parque automotor, con un enfoque prioritario en el desarrollo de infraestructura inclusiva, así como la mejora del servicio de transporte comercial y público del cantón, que actualmente presenta deficiencias significativas en seguridad y calidad.	Consolidar una red de infraestructura vial resiliente, servicios básicos y equipamientos sociales que garantice el acceso equitativo, universal y seguro para toda la población con base en la priorización planificada de la inversión y con enfoque en gestión de riesgo.	Planificar, dotar y mejorar la infraestructura vial y el tránsito tanto vehicular como peatonal con un enfoque resiliente que garantice la accesibilidad universal, seguridad y conectividad eficiente en todo el cantón, reduciendo las brechas entre zonas rurales y urbanas, y promoviendo la construcción de infraestructuras que soporten los impactos climáticos y las necesidades futuras
La gestión eficiente de los servicios de agua y alcantarillado. Lo que incluye Realizar estudios para la implementación de nuevos sistemas de agua y alcantarillado para la ampliación y fortalecimiento de los existentes	Consolidar una red de infraestructura vial resiliente, servicios básicos y equipamientos sociales que garantice el acceso equitativo, universal y seguro para toda la población con base en la priorización planificada de la inversión y con enfoque en gestión de riesgo.	Incrementar y gestionar la cobertura planificada de servicios básicos de calidad, como agua potable, saneamiento, electricidad y conectividad digital, a través de estrategias de eficiencia, sostenibilidad y corresponsabilidad con actores clave, asegurando su acceso equitativo en todo el territorio cantonal para el año 2027.
La coordinación entre diversos actores públicos, privados y comunitarios para garantizar que todos los individuos tengan igualdad de oportunidades en el acceso a una educación y salud de calidad, junto con la	Fomentar la integración sostenible y resiliente de los asentamientos humanos, promoviendo el desarrollo territorial equilibrado entre zonas urbanas y rurales. Generando una planificación resiliente, ordenada, eficiente	Incrementar y gestionar la cobertura planificada de servicios básicos de calidad, como agua potable, saneamiento, electricidad y conectividad digital, a través de estrategias de eficiencia, sostenibilidad y

<p>repotenciación e implementación de espacios públicos que incluyan áreas verdes en la zona urbana del cantón. A su vez, se requiere una planificación adecuada y planificada toma de decisiones para potenciar el estado actual de General Plaza que se erige como un punto esencial para el desarrollo social y productivo del cantón</p>	<p>y adaptativa a través de la implementación y actualización de los insumos, herramientas y equipo técnico vinculados con la planificación territorial para garantizar una planificación eficiente y adaptativa.</p>	<p>corresponsabilidad con actores clave, asegurando su acceso equitativo en todo el territorio cantonal para el año 2027.</p>
<p>La Implementación de estrategias y políticas planificadas para la adecuada gestión de residuos sólidos, abordando la contaminación y priorizando la zonas rurales</p>	<p>Consolidar una red de infraestructura vial resiliente, servicios básicos y equipamientos sociales que garantice el acceso equitativo, universal y seguro para toda la población con base en la priorización planificada de la inversión y con enfoque en gestión de riesgo.</p>	<p>Incrementar y gestionar la cobertura planificada de servicios básicos de calidad, como agua potable, saneamiento, electricidad y conectividad digital, a través de estrategias de eficiencia, sostenibilidad y corresponsabilidad con actores clave, asegurando su acceso equitativo en todo el territorio cantonal para el año 2027.</p>
<p>La coordinación entre diversos actores públicos, privados y comunitarios para garantizar que todos los individuos tengan igualdad de oportunidades en el acceso a una educación y salud de calidad, junto con la repotenciación e implementación de espacios públicos que incluyan áreas verdes en la zona urbana del cantón. A su vez, se requiere una planificación adecuada</p>	<p>Fomentar la integración sostenible y resiliente de los asentamientos humanos, promoviendo el desarrollo territorial equilibrado entre zonas urbanas y rurales. Generando una planificación resiliente, ordenada, eficiente y adaptativa a través de la implementación y actualización de los insumos, herramientas y equipo técnico vinculados con la planificación territorial para</p>	<p>Actualizar el plan de uso y gestión del suelo, incorporando un catastro actualizado y otros insumos clave que se consideren prioritarios, para determinar una asignación clara y eficiente de áreas para uso urbano, producción, y de conservación, asegurando la sostenibilidad del crecimiento territorial hasta 2027 y garantizando un desarrollo territorial equilibrado hasta el</p>

<p>y planificada toma de decisiones para potenciar el estado actual de General Plaza que se erige como un punto esencial para el desarrollo social y productivo del cantón</p>	<p>garantizar una planificación eficiente y adaptativa.</p>	<p>2036.</p>
<p>Generación de eventos culturales para incentivar el consumo de productos de la zona y promocionar el turismo cantonal</p>	<p>Fomentar la integración sostenible y resiliente de los asentamientos humanos, promoviendo el desarrollo territorial equilibrado entre zonas urbanas y rurales. Generando una planificación resiliente, ordenada, eficiente y adaptativa a través de la implementación y actualización de los insumos, herramientas y equipo técnico vinculados con la planificación territorial para garantizar una planificación eficiente y adaptativa.</p>	<p>Actualizar el plan de uso y gestión del suelo, incorporando un catastro actualizado y otros insumos clave que se consideren prioritarios, para determinar una asignación clara y eficiente de áreas para uso urbano, producción, y de conservación, asegurando la sostenibilidad del crecimiento territorial hasta 2027 y garantizando un desarrollo territorial equilibrado hasta el 2036.</p>

Elaboración: Equipo PDOT 2024

2.2.2.13 PLANES, PROGRAMAS, PROYECTOS, PRESUPUESTOS, METAS E INDICADORES

2.2.2.13.1 Metas e indicadores

Tabla 8. Metas e indicadores

Desafío de Gestión	Objetivo de gestión / Estratégicos	Meta	Indicadores	Tendencia del indicador	Línea Base (LB)	Año LB
Optimización de la planificación territorial a través de la actualización del PUGS y la creación y ajuste de planes, ordenanzas y normativas que regulen el uso del suelo con enfoques de gestión de riesgo, con el objetivo de frenar los asentamientos informales y mejorar la gestión territorial. Se gestionarán recursos para obras de prevención, y se identificarán terrenos aptos para el desarrollo en suelo urbano.	Actualizar el plan de uso y gestión del suelo, incorporando un catastro actualizado y otros insumos clave que se consideren prioritarios, para determinar una asignación clara y eficiente de áreas para uso urbano, producción, y de conservación, asegurando la sostenibilidad del crecimiento territorial hasta 2027 y garantizando un desarrollo territorial equilibrado hasta el 2036.	Al 2027 Contar con la creación y actualización de 6 documentos entre planes, normativas y ordenanzas	# de planes, normativa y ordenanzas creadas o actualizadas	Creciente	0	2024
La actualización del catastro urbano del cantón; en donde se disponga de información integral	Actualizar el plan de uso y gestión del suelo, incorporando un catastro actualizado y otros	Al 2027, Incrementar del 52,68% al 98% del suelo urbano	% de área catastrada	Creciente	zona urbana 52.68 %	2024

que ayude en la toma de decisiones para el ordenamiento territorial.	insumos clave que se consideren prioritarios, para determinar una asignación clara y eficiente de áreas para uso urbano, producción, y de conservación, asegurando la sostenibilidad del crecimiento territorial hasta 2027 y garantizando un desarrollo territorial equilibrado hasta el 2036.	catastrado			del total del territorio catastrada;	
La coordinación entre diversos actores públicos, privados y comunitarios para garantizar que todos los individuos tengan igualdad de oportunidades en el acceso a una educación y salud de calidad, junto con la repotenciación e implementación de espacios públicos que incluyan áreas verdes en la zona urbana del cantón. A su vez, se requiere una planificación adecuada y planificada toma de decisiones para potenciar el estado actual de General Plaza que se erige	Planificar, dotar y mejorar la infraestructura vial y el tránsito tanto vehicular como peatonal con un enfoque resiliente que garantice la accesibilidad universal, seguridad y conectividad eficiente en todo el cantón, reduciendo las brechas entre zonas rurales y urbanas, y promoviendo la construcción de infraestructuras que soporten los impactos climáticos y las necesidades futuras	Al 2027, aumentar de 1,65 m2 de área verde/hab a 3,65 m2 área verde/hab del suelo urbano de Gral. L. Plaza Al 2027, la repotencialización de 10 equipamientos del área urbana de general plaza	m2 de área verde/hab # de equipamientos repotenciados	Creciente	1,65 m2/hab 0	2024

como un punto esencial para el desarrollo social y productivo del cantón						
La mejora de la imagen de General Plaza mediante la implementación de iniciativas que promuevan su estética, funcionalidad y seguridad, fomentando la participación comunitaria para contribuir al desarrollo social y económico del cantón.	Actualizar el plan de uso y gestión del suelo, incorporando un catastro actualizado y otros insumos clave que se consideren prioritarios, para determinar una asignación clara y eficiente de áreas para uso urbano, producción, y de conservación, asegurando la sostenibilidad del crecimiento territorial hasta 2027 y garantizando un desarrollo territorial equilibrado hasta el 2036.	Al año 2027, mejora del 30% en la percepción de la imagen urbana del centro de Limón Indanza	Percepción de la imagen urbana. (medido mediante encuestas de satisfacción ciudadana realizadas 1 mes antes del inicio de la obra y 6 meses después de la finalización del proyecto.)	Creciente	0	2024
Abordar y gestionar de manera técnica y planificada con enfoques de gestión de riesgo la deficiencia crítica en la infraestructura vial del cantón	Planificar, dotar y mejorar la infraestructura vial y el tránsito tanto vehicular como peatonal con un enfoque resiliente que garantice la accesibilidad universal, seguridad y conectividad eficiente en todo el cantón,	Al 2027, mantener 240 km de vías rurales Al 2027, aumentar de 0ml de asfalto a 6600ml	Km de mantenimiento Km de vías en lastre	Creciente	60 Km anuales 52 % de vías en lastre	2024

	reduciendo las brechas entre zonas rurales y urbanas, y promoviendo la construcción de infraestructuras que soporten los impactos climáticos y las necesidades futuras					
Abordar y gestionar de manera técnica y planificada con enfoques de gestión de riesgo la deficiencia crítica en la infraestructura vial del cantón	Planificar, dotar y mejorar la infraestructura vial y el tránsito tanto vehicular como peatonal con un enfoque resiliente que garantice la accesibilidad universal, seguridad y conectividad eficiente en todo el cantón, reduciendo las brechas entre zonas rurales y urbanas, y promoviendo la construcción de infraestructuras que soporten los impactos climáticos y las necesidades futuras	Al 2027, aumentar de 27220 a 28720 ml de vías adoquinadas y veredas Para el 2027, aumentar en 1500ml las vías aperturadas	ml de vías adoquinadas y veredas ml de vías aperturados viales	Creciente	27220ml 0ml	2024
Abordar y gestionar el desorden e inseguridad en el tránsito vehicular y peatonal provocado por la insuficiente señalización, la escasa iluminación y el creciente	Planificar, dotar y mejorar la infraestructura vial y el tránsito tanto vehicular como peatonal con un enfoque resiliente que garantice la accesibilidad universal, seguridad y conectividad	Para el 2027, mejora del 20% en la percepción de la calidad del transporte público en el centro de Limón Indanza,	percepción de la imagen urbana % de intersecciones	Creciente	0 0	2024

<p>parque automotor, con un enfoque prioritario en el desarrollo de infraestructura inclusiva, así como la mejora del servicio de transporte comercial y público del cantón, que actualmente presenta deficiencias significativas en seguridad y calidad.</p>	<p>eficiente en todo el cantón, reduciendo las brechas entre zonas rurales y urbanas, y promoviendo la construcción de infraestructuras que soporten los impactos climáticos y las necesidades futuras</p>	<p>medida a través de encuestas de satisfacción ciudadana realizadas 6 meses después de la finalización del proyecto.</p> <p>Para el 2027, el 50% de la totalidad de las intersecciones en la zona urbana de la parroquia General Plaza cuentan con rampas de acceso para personas con discapacidad motriz, además de señalización tanto vertical como horizontal, y alumbrado adecuado.</p>				
<p>La gestión eficiente de los servicios de agua y alcantarillado.</p>	<p>Incrementar y gestionar la cobertura planificada de servicios</p>	<p>Al 2027, Incrementar el porcentaje de</p>	<p># comunidades con sistemas de</p>	<p>Creciente</p>	<p>73,4%</p>	<p>2024</p>

<p>Lo que incluye Realizar estudios para la implementación de nuevos sistemas de agua y alcantarillado para la ampliación y fortalecimiento de los existentes</p>	<p>básicos de calidad, como agua potable, saneamiento, electricidad y conectividad digital, a través de estrategias de eficiencia, sostenibilidad y corresponsabilidad con actores clave, asegurando su acceso equitativo en todo el territorio cantonal para el año 2027.</p>	<p>cobertura de agua potable para la población de la zona urbana de General Plaza del 73,40% al 98%</p> <p>Al 2027, Incrementar la población con cobertura de alcantarillado de 3746 a 4825</p> <p>Al 2027, Incrementar en 5 comunidades rurales sistemas de agua potable y alcantarillado</p>	<p>agua potable y alcantarillado</p>		<p>3746</p> <p>0</p>	
<p>La coordinación entre diversos actores públicos, privados y comunitarios para garantizar que todos los individuos tengan igualdad de oportunidades en el acceso a una educación y salud de calidad, junto con la</p>	<p>Incrementar y gestionar la cobertura planificada de servicios básicos de calidad, como agua potable, saneamiento, electricidad y conectividad digital, a través de estrategias de eficiencia, sostenibilidad y corresponsabilidad</p>	<p>Revisar en proyecto de Socio-Cultural: "Atención Social a grupos de atención prioritaria"</p>	<p>Revisar en proyecto de Socio-Cultural: "Atención Social a grupos de atención prioritaria"</p>	<p>Revisar en proyecto de Socio-Cultural: "Atención Social a grupos de</p>	<p>Revisar en proyecto de Socio-Cultural: "Atenci</p>	<p>Revisar en proyecto de Socio-Cultural: Cultural:</p>

<p>repotenciación e implementación de espacios públicos que incluyan áreas verdes en la zona urbana del cantón. A su vez, se requiere una planificación adecuada y planificada toma de decisiones para potenciar el estado actual de General Plaza que se erige como un punto esencial para el desarrollo social y productivo del cantón</p>	<p>con actores clave, asegurando su acceso equitativo en todo el territorio cantonal para el año 2027.</p>			<p>atención prioritaria"</p>	<p>ón Social a grupos de atención prioritaria"</p>	<p>"Atención Social a grupos de atención prioritaria"</p>
<p>La Implementación de estrategias y políticas planificadas para la adecuada gestión de residuos sólidos, abordando la contaminación y priorizando la zonas rurales</p>	<p>Incrementar y gestionar la cobertura planificada de servicios básicos de calidad, como agua potable, saneamiento, electricidad y conectividad digital, a través de estrategias de eficiencia, sostenibilidad y corresponsabilidad con actores clave, asegurando su acceso equitativo en todo el territorio cantonal para el año 2027.</p>	<p>Revisar en proyecto de Fisico-Ambiental: "Conservación y restauración de ecosistemas terrestres y acuáticos."</p>	<p>Revisar en proyecto de Fisico-Ambiental : "Conservación y restauración de ecosistemas terrestres y acuáticos."</p>	<p>Revisar en proyecto de Fisico-Ambiental: "Conservación y restauración de ecosistemas terrestres y acuáticos."</p>	<p>Revisar en proyecto de Fisico-Ambiental: "Conservación y restauración de ecosistemas"</p>	<p>Revisar en proyecto de Fisico-Ambiental: "Conservación y restauración de"</p>

					mas terrestre s y acuáticos." os."	ecosist emas terrestre es y acuáticos." cos."
La coordinación entre diversos actores públicos, privados y comunitarios para garantizar que todos los individuos tengan igualdad de oportunidades en el acceso a una educación y salud de calidad, junto con la repotenciación e implementación de espacios públicos que incluyan áreas verdes en la zona urbana del cantón. A su vez, se requiere una planificación adecuada y planificada toma de decisiones para potenciar el estado actual de General Plaza que se erige como un punto esencial para el desarrollo social y productivo del cantón	Actualizar el plan de uso y gestión del suelo, incorporando un catastro actualizado y otros insumos clave que se consideren prioritarios, para determinar una asignación clara y eficiente de áreas para uso urbano, producción, y de conservación, asegurando la sostenibilidad del crecimiento territorial hasta 2027 y garantizando un desarrollo territorial equilibrado hasta el 2036.	Revisar en proyecto de Económico-Productivo: "Proyecto de Fomento y Capacitación Agroproductivo con enfoque de género"	Revisar en proyecto de Económico-Productivo: "Proyecto de Fomento y Capacitación Agroproductivo con enfoque de género"	Revisar en proyecto de Económico-Productivo: "Proyecto de Fomento y Capacitación Agroproductivo con enfoque de género"	Revisar en proyecto de Económico-Productivo: "Proyecto de Fomento y Capacitación Agroproductivo con enfoque de género"	Revisar en proyecto de Económico-Productivo: "Proyecto de Fomento y Capacitación Agroproductivo con enfoque de género"

					género"	géner o"
Generación de eventos culturales para incentivar el consumo de productos de la zona y promocionar el turismo cantonal	Actualizar el plan de uso y gestión del suelo, incorporando un catastro actualizado y otros insumos clave que se consideren prioritarios, para determinar una asignación clara y eficiente de áreas para uso urbano, producción, y de conservación, asegurando la sostenibilidad del crecimiento territorial hasta 2027 y garantizando un desarrollo territorial equilibrado hasta el 2036.	Revisar en proyecto de Económico-Productivo: "Proyecto de Comercio Justo y Acceso a Mercados"	Revisar en proyecto de Económico-Productivo: "Proyecto de Comercio Justo y Acceso a Mercados"	Revisar en proyecto de Económico-Productivo: "Proyecto de Comercio Justo y Acceso a Mercados"	Revisar en proyecto de Económico-Productivo: "Proyecto de Comercio Justo y Acceso a Mercados"	Revisar en proyecto de Económico-Productivo: "Proyecto de Comercio Justo y Acceso a Mercados"

Elaboración: Equipo PDOT 2024

2.2.2.13.2 Planes, programas y proyectos

Tabla 9. Planes, programas y proyectos

Desafío de Gestión	Objetivo de desarrollo	Objetivos Estratégicos	Planes	Programas	Proyectos	Unidad Territorial	Presupuesto
Optimización de la planificación territorial a través de la actualización del PUGS y la creación y ajuste de planes, ordenanzas y normativas que regulen el uso del suelo con enfoques de gestión de riesgo, con el objetivo de frenar los asentamientos informales y mejorar la gestión territorial. Se gestionarán recursos para obras de prevención, y se identificarán terrenos aptos para el desarrollo en suelo urbano.	Fomentar la integración sostenible y adaptable de los asentamientos humanos, promoviendo el desarrollo territorial equilibrado entre zonas urbanas y rurales. Generando una planificación resiliente, ordenada, eficiente y adaptativa a través de la implementación y actualización de los insumos, herramientas y equipo técnico vinculados con la planificación territorial para garantizar una planificación eficiente y	Actualizar el plan de uso y gestión del suelo, incorporando un catastro actualizado y otros insumos clave que se consideren prioritarios, para determinar una asignación clara y eficiente de áreas para uso urbano, producción, y de conservación, asegurando la sostenibilidad del crecimiento territorial hasta 2027 y garantizando un desarrollo territorial	PLAN DE MEJORA INTEGRAL DE LOS ASENTAMIENTOS HUMANOS	LIMON PLANIFICADO, ACCESIBLE Y SEGURO	Actualización del PUGS y Normativa para la gestión del Territorio	Todo el territorio cantonal	\$155.000,00

	adaptativa.	equilibrado hasta el 2036.					
La actualización del catastro urbano del cantón; en donde se disponga de información integral que ayude en la toma de decisiones para el ordenamiento territorial.	Fomentar la integración sostenible y resiliente de los asentamientos humanos, promoviendo el desarrollo territorial equilibrado entre zonas urbanas y rurales. Generando una planificación resiliente, ordenada, eficiente y adaptativa a través de la implementación y actualización de los insumos, herramientas y equipo técnico vinculados con la planificación territorial para garantizar una planificación eficiente y adaptativa.	Actualizar el plan de uso y gestión del suelo, incorporando un catastro actualizado y otros insumos clave que se consideren prioritarios, para determinar una asignación clara y eficiente de áreas para uso urbano, producción, y de conservación, asegurando la sostenibilidad del crecimiento territorial hasta 2027 y garantizando un desarrollo territorial equilibrado hasta el 2036.	PLAN DE MEJORA INTEGRAL DE LOS ASENTAMIENTOS HUMANOS	LIMON PLANIFICADO , ACCESIBLE Y SEGURO	Actualización del catastro de Limón Indanza Fase 1	Todo el territorio cantonal	\$80.000,00
La coordinación entre diversos actores públicos,	Consolidar una red de infraestructura vial	Planificar, dotar y mejorar la	PLAN DE MEJORA	LIMON PLANIFICADO	Sistema Verde, Equipamientos	Suelo urbano	\$2.522.135,58

privados y comunitarios para garantizar que todos los individuos tengan igualdad de oportunidades en el acceso a una educación y salud de calidad, junto con la repotenciación e implementación de espacios públicos que incluyan áreas verdes en la zona urbana del cantón. A su vez, se requiere una planificación adecuada y planificada toma de decisiones para potenciar el estado actual de General Plaza que se erige como un punto esencial para el desarrollo social y productivo del cantón	resiliente, servicios básicos y equipamientos sociales que garantice el acceso equitativo, universal y seguro para toda la población con base en la priorización planificada de la inversión y con enfoque en gestión de riesgo.	infraestructura vial y el tránsito tanto vehicular como peatonal con un enfoque resiliente que garantice la accesibilidad universal, seguridad y conectividad eficiente en todo el cantón, reduciendo las brechas entre zonas rurales y urbanas, y promoviendo la construcción de infraestructuras que soporten los impactos climáticos y las necesidades futuras	INTEGRAL DE LOS ASENTAMIENTOS HUMANOS	, ACCESIBLE Y SEGURO	y Espacios Públicos seguros e inclusivos,	no consolidado	
La mejora de la imagen de General Plaza mediante la	Fomentar la integración sostenible y resiliente de los asentamientos	Actualizar el plan de uso y gestión del suelo, incorporando un	PLAN DE MEJORA INTEGRAL	LIMON PLANIFICADO , ACCESIBLE Y	Regeneracion Urbana	Suelo urbano consolidado	\$1.050.000,00

implementación de iniciativas que promuevan su estética, funcionalidad y seguridad, fomentando la participación comunitaria para contribuir al desarrollo social y económico del cantón.	humanos, promoviendo el desarrollo territorial equilibrado entre zonas urbanas y rurales. Generando una planificación resiliente, ordenada, eficiente y adaptativa a través de la implementación y actualización de los insumos, herramientas y equipo técnico vinculados con la planificación territorial para garantizar una planificación eficiente y adaptativa.	catastro actualizado y otros insumos clave que se consideren prioritarios, para determinar una asignación clara y eficiente de áreas para uso urbano, producción, y de conservación, asegurando la sostenibilidad del crecimiento territorial hasta 2027 y garantizando un desarrollo territorial equilibrado hasta el 2036.	DE LOS ASENTAMIENTOS HUMANOS	SEGURO		ado	
Abordar y gestionar de manera técnica y planificada con enfoques de gestión de riesgo la deficiencia crítica en la infraestructura vial del cantón	Consolidar una red de infraestructura vial resiliente, servicios básicos y equipamientos sociales que garantice el acceso equitativo, universal y seguro para	Planificar, dotar y mejorar la infraestructura vial y el tránsito tanto vehicular como peatonal con un enfoque resiliente que garantice la	PLAN DE MEJORA INTEGRAL DE LOS ASENTAMIENTOS HUMANOS	INFRAESTRUCTURA Y MOVILIDAD (LIMON CONECTADO Y SEGURO)	Mantenimiento y mejoramiento de las vías Rurales del Cantón	Suelo rural de producción	\$4.656.264,00

	toda la población con base en la priorización planificada de la inversión y con enfoque en gestión de riesgo.	accesibilidad universal, seguridad y conectividad eficiente en todo el cantón, reduciendo las brechas entre zonas rurales y urbanas, y promoviendo la construcción de infraestructuras que soporten los impactos climáticos y las necesidades futuras	S				
Abordar y gestionar de manera técnica y planificada con enfoques de gestión de riesgo la deficiencia crítica en la infraestructura vial del cantón	Consolidar una red de infraestructura vial resiliente, servicios básicos y equipamientos sociales que garantice el acceso equitativo, universal y seguro para toda la población con base en la priorización planificada de la inversión y con enfoque en gestión de riesgo.	Planificar, dotar y mejorar la infraestructura vial y el tránsito tanto vehicular como peatonal con un enfoque resiliente que garantice la accesibilidad universal, seguridad y conectividad eficiente en todo el cantón, reduciendo las	PLAN DE MEJORA INTEGRAL DE LOS ASENTAMIENTOS HUMANOS	INFRAESTRUCTURA Y MOVILIDAD (LIMON CONECTADO Y SEGURO)	Mejoramiento de la infraestructura vial en los centros poblados con accesibilidad universal	Todo el territorio cantonal	\$778.385,50

		brechas entre zonas rurales y urbanas, y promoviendo la construcción de infraestructuras que soporten los impactos climáticos y las necesidades futuras					
Abordar y gestionar el desorden e inseguridad en el tránsito vehicular y peatonal provocado por la insuficiente señalización, la escasa iluminación y el creciente parque automotor, con un enfoque prioritario en el desarrollo de infraestructura inclusiva, así como la mejora del servicio de transporte comercial y público del cantón, que actualmente presenta deficiencias	Consolidar una red de infraestructura vial resiliente, servicios básicos y equipamientos sociales que garantice el acceso equitativo, universal y seguro para toda la población con base en la priorización planificada de la inversión y con enfoque en gestión de riesgo.	Planificar, dotar y mejorar la infraestructura vial y el tránsito tanto vehicular como peatonal con un enfoque resiliente que garantice la accesibilidad universal, seguridad y conectividad eficiente en todo el cantón, reduciendo las brechas entre zonas rurales y urbanas, y promoviendo la construcción de infraestructuras que	PLAN DE MEJORA INTEGRAL DE LOS ASENTAMIENTOS HUMANOS	INFRAESTRUCTURA Y MOVILIDAD (LIMON CONECTADO Y SEGURO)	Movilidad Sostenible y Segura	Suelo urbano consolidado	\$121.000,00

significativas en seguridad y calidad.		soporten los impactos climáticos y las necesidades futuras					
La gestión eficiente de los servicios de agua y alcantarillado. Lo que incluye Realizar estudios para la implementación de nuevos sistemas de agua y alcantarillado para la ampliación y fortalecimiento de los existentes	Consolidar una red de infraestructura vial resiliente, servicios básicos y equipamientos sociales que garantice el acceso equitativo, universal y seguro para toda la población con base en la priorización planificada de la inversión y con enfoque en gestión de riesgo.	Incrementar y gestionar la cobertura planificada de servicios básicos de calidad, como agua potable, saneamiento, electricidad y conectividad digital, a través de estrategias de eficiencia, sostenibilidad y corresponsabilidad con actores clave, asegurando su acceso equitativo en todo el territorio cantonal para el año 2027.	PLAN DE MEJORA INTEGRAL DE LOS ASENTAMIENTOS HUMANOS	SERVICIOS BASICOS (LIMON SOSTENIBLE Y EQUITATIVO)	Agua y Saneamiento	Suelo urbano no consolidado	\$13.275.220,39
La coordinación entre diversos actores públicos, privados y comunitarios para garantizar que todos los individuos tengan	Fomentar la integración sostenible y resiliente de los asentamientos humanos, promoviendo el desarrollo territorial	Incrementar y gestionar la cobertura planificada de servicios básicos de calidad, como agua	Se vincula con el plan de SocioCultural : "Plan	Se vincula con el programa de Socio-Cultural : "Programa	Se vincula con el proyecto de Socio-Cultural: "Atención Social a grupos	-	-

<p>igualdad de oportunidades en el acceso a una educación y salud de calidad, junto con la repotenciación e implementación de espacios públicos que incluyan áreas verdes en la zona urbana del cantón. A su vez, se requiere una planificación adecuada y planificada para potenciar el estado actual de General Plaza que se erige como un punto esencial para el desarrollo social y productivo del cantón</p>	<p>equilibrado entre zonas urbanas y rurales. Generando una planificación resiliente, ordenada, eficiente y adaptativa a través de la implementación y actualización de los insumos, herramientas y equipo técnico vinculados con la planificación territorial para garantizar una planificación eficiente y adaptativa.</p>	<p>potable, saneamiento, electricidad y conectividad digital, a través de estrategias de eficiencia, sostenibilidad y corresponsabilidad con actores clave, asegurando su acceso equitativo en todo el territorio cantonal para el año 2027.</p>	<p><i>Integral de Protección de Derechos, Prevención de la Violencia, Inclusión Social, Productiva, Seguridad Alimentaria y nutricional para la Población Vulnerable de Limón Indanza"</i></p>	<p><i>de Protección de Derechos, Prevención de la Violencia, Educación, Inclusión Social y Productiva."</i></p>	<p><i>de atención prioritaria"</i></p>		
<p>La Implementación de estrategias y políticas planificadas para la</p>	<p>Consolidar una red de infraestructura vial resiliente, servicios</p>	<p>Incrementar y gestionar la cobertura planificada de</p>	<p><i>Se vincula con el plan de</i></p>	<p><i>Se vincula con el programa de</i></p>	<p><i>Se vincula con el proyecto de Físico-Ambienta</i></p>	-	-

<p>adecuada gestión de residuos sólidos, abordando la contaminación y priorizando la zonas rurales</p>	<p>básicos y equipamientos sociales que garantice el acceso equitativo, universal y seguro para toda la población con base en la priorización planificada de la inversión y con enfoque en gestión de riesgo.</p>	<p>servicios básicos de calidad, como agua potable, saneamiento, electricidad y conectividad digital, a través de estrategias de eficiencia, sostenibilidad y corresponsabilidad con actores clave, asegurando su acceso equitativo en todo el territorio cantonal para el año 2027.</p>	<p><i>Fisico-Ambiental: "Desarrollo Economico productivo sostenible, innovador y agroecologica"</i></p>	<p><i>Fisico-Ambiental: "Conservación y uso sostenible de los recursos naturales."</i></p>	<p><i>l: "Conservación y restauración de ecosistemas terrestres y acuáticos."</i></p>		
<p>La coordinación entre diversos actores públicos, privados y comunitarios para garantizar que todos los individuos tengan igualdad de oportunidades en el acceso a una educación y salud de calidad, junto con la repotenciación e implementación de</p>	<p>Fomentar la integración sostenible y resiliente de los asentamientos humanos, promoviendo el desarrollo territorial equilibrado entre zonas urbanas y rurales. Generando una planificación resiliente, ordenada, eficiente y adaptativa a través de la</p>	<p>Actualizar el plan de uso y gestión del suelo, incorporando un catastro actualizado y otros insumos clave que se consideren prioritarios, para determinar una asignación clara y eficiente de áreas para uso urbano,</p>	<p><i>Se vincula con el plan de Economico-Productivo: "Desarrollo Economico productivo</i></p>	<p><i>Se vincula con el programas de Economico-Productivo: "Produccion Sostenible: Innovacion y tecnificación Rural (LIMON</i></p>	<p><i>Se vincula con el proyecto de Economico-Productivo: "Proyecto de Fomento y Capacitación Agroproductivo con enfoque de género"</i></p>	<p>-</p>	<p>-</p>

espacios públicos que incluyan áreas verdes en la zona urbana del cantón. A su vez, se requiere una planificación adecuada y planificada toma de decisiones para potenciar el estado actual de General Plaza que se erige como un punto esencial para el desarrollo social y productivo del cantón	implementación y actualización de los insumos, herramientas y equipo técnico vinculados con la planificación territorial para garantizar una planificación eficiente y adaptativa.	producción, y de conservación, asegurando la sostenibilidad del crecimiento territorial hasta 2027 y garantizando un desarrollo territorial equilibrado hasta el 2036.	sostenible, innovador y agroecológica"	AGROSOSTENIBLE)"			
Generación de eventos culturales para incentivar el consumo de productos de la zona y promocionar el turismo cantonal	Fomentar la integración sostenible y resiliente de los asentamientos humanos, promoviendo el desarrollo territorial equilibrado entre zonas urbanas y rurales. Generando una planificación resiliente, ordenada, eficiente y adaptativa a través de la implementación y	Actualizar el plan de uso y gestión del suelo, incorporando un catastro actualizado y otros insumos clave que se consideren prioritarios, para determinar una asignación clara y eficiente de áreas para uso urbano, producción, y de	Se vincula con el plan de Economico-Productivo: "Desarrollo Economico-productivo o sostenible,	Se vincula con el programas de Economico-Productivo: "Acceso a Mercados y Comercio Justo (Limón Justo y Solidario)"	Se vincula con el proyecto de Economico-Productivo: "Proyecto de Comercio Justo y Acceso a Mercados"	-	-

	actualización de los insumos, herramientas y equipo técnico vinculados con la planificación territorial para garantizar una planificación eficiente y adaptativa.	conservación, asegurando la sostenibilidad del crecimiento territorial hasta 2027 y garantizando un desarrollo territorial equilibrado hasta el 2036.	<i>innovador y agroecológica"</i>				
--	---	---	-----------------------------------	--	--	--	--

Elaboración: Equipo PDOT 2024

2.2.3 PROPUESTA SISTEMA SOCIO CULTURAL

2.2.3.1 SÍNTESIS DEL DIAGNÓSTICO SOCIOCULTURAL

El componente sociocultural en Limón Indanza revela una realidad compleja marcada por desafíos profundos que afectan la calidad de vida y el desarrollo integral de su población. La pobreza, la desnutrición crónica infantil y la violencia persisten como problemáticas apremiantes, mientras que la emigración y la pérdida del patrimonio cultural amenazan el futuro del cantón. Abordar estos retos requiere una gestión comprometida y políticas públicas que promuevan la inclusión, la equidad y el respeto a la diversidad cultural, aprovechando el potencial de su gente y su riqueza natural y cultural.

La Pobreza y Necesidades Básicas Insatisfechas (NBI): El 39% de la población tiene NBI, siendo más alta en áreas rurales (77,6%) y entre la población indígena (88,5%). La parroquia San Antonio presenta la situación más crítica, con casi el 100% de su población en pobreza por NBI.

La pobreza por NBI en Limón Indanza es resultado de una compleja interacción de factores. La falta de oportunidades de empleo digno, agravada por una economía poco diversificada y escasa inversión en sectores productivos, limita los ingresos de las familias.

El acceso desigual a la educación, especialmente en áreas rurales y para grupos vulnerables, perpetúa la pobreza intergeneracional al restringir el desarrollo de capacidades y habilidades.

La deficiente infraestructura y servicios básicos en muchas comunidades, particularmente en zonas rurales, obstaculizan el desarrollo económico y social, afectando la calidad de vida y las oportunidades de progreso.

Además, la discriminación y exclusión social que enfrentan ciertos grupos, como la población indígena, profundizan las desigualdades y limitan su participación plena en la sociedad.

Los efectos que causan estos factores, tiene un impacto devastador en la vida de las personas y comunidades. La falta de acceso a necesidades básicas como alimentación, vivienda adecuada, salud y educación compromete el bienestar y el desarrollo humano, perpetuando un ciclo de privaciones. La vulnerabilidad a enfermedades aumenta debido a la falta de recursos para una alimentación adecuada y el acceso limitado a servicios de salud.

La migración, impulsada por la falta de oportunidades, genera desarraigo y afecta la estructura familiar y comunitaria. Además, la desigualdad y la falta de oportunidades pueden desencadenar conflictos sociales, socavando la cohesión y la paz en el cantón.

Para superar la pobreza y las necesidades básicas insatisfechas en Limón Indanza, donde el 39% de la población se ve afectada, se requiere una estrategia integral que fomente el

desarrollo económico local, priorice la inversión en infraestructura y servicios básicos, e implemente programas de inclusión social y productiva.

Es fundamental fortalecer la educación y establecer políticas de protección social para garantizar un ingreso mínimo y el acceso a servicios básicos a las familias en situación de extrema pobreza, especialmente en áreas rurales (77,6%) y entre la población indígena (88,5%).

Desnutrición Crónica Infantil (DCI): La desnutrición crónica infantil (DCI), que afecta al 18,83% de los niños atendidos por el MSP en Limón Indanza en 2023, es un problema multifactorial con graves consecuencias.

Sus causas principales incluyen la inseguridad alimentaria, prácticas inadecuadas de alimentación y cuidado infantil, acceso limitado a servicios básicos, de salud y condiciones de vida precarias.

La Desnutrición Crónica Infantil impacta negativamente el crecimiento, desarrollo cognitivo, salud a largo plazo, rendimiento escolar y productividad futura de los niños.

Para combatirla, es prioritario fortalecer la atención materno-infantil articulando la gestión interinstitucional con los organismos competentes MIES y MSP, asegurando que el 90% de los niños en riesgo reciban suplementos nutricionales y promoviendo la lactancia materna exclusiva en el 70% de los recién nacidos.

Simultáneamente, es crucial mejorar las condiciones de vida, incrementando el acceso a agua potable y saneamiento adecuado en un 30% respectivamente en zonas rurales, y mejorando las condiciones de vivienda en un 20% en áreas vulnerables.

Violencia: El aumento de casos de violencia en Limón Indanza, llegando a 191 en 2023, con predominio de la violencia psicológica contra mujeres y NNA, evidencia una problemática compleja con raíces profundas.

La desigualdad de género y los roles tradicionales arraigados perpetúan la vulnerabilidad de mujeres y niños, normalizando la violencia en el ámbito doméstico. La falta de educación en resolución pacífica de conflictos y la ausencia de herramientas para gestionar emociones de manera saludable contribuyen a la escalada de la violencia.

El consumo de alcohol y drogas, así como la posible presencia del crimen organizado, actúan como catalizadores, exacerbando situaciones de tensión y conflicto.

La falta de acceso a servicios de apoyo y la percepción de impunidad pueden disuadir a las víctimas de denunciar, perpetuando el ciclo de violencia.

La violencia deja profundas cicatrices en las víctimas, familias y la comunidad en su conjunto. Las secuelas psicológicas, como el trauma, la ansiedad y la depresión, pueden perdurar por años, afectando la salud mental y el bienestar de las víctimas. Las lesiones físicas, en casos extremos la muerte, son consecuencias devastadoras de la violencia.

La desintegración familiar, la pérdida de productividad y la generación de un clima de inseguridad ciudadana son efectos colaterales que afectan el desarrollo social y económico del cantón.

Para combatir la violencia en Limón Indanza, es imprescindible una estrategia integral que aborde sus causas y consecuencias.

Es fundamental fortalecer el sistema de protección de derechos, mejorando la coordinación interinstitucional, la capacitación del personal y la asignación de recursos adecuados para garantizar una respuesta efectiva a las víctimas.

La implementación de políticas de prevención y atención a la violencia, con énfasis en la violencia de género y contra los NNA, a través de campañas de sensibilización, empoderamiento de las víctimas y acceso a servicios de apoyo, es crucial.

Promover la educación en igualdad de género, resolución pacífica de conflictos y prevención del consumo de drogas desde edades tempranas contribuirá a construir una cultura de paz y respeto.

Emigración: La población joven, especialmente del área rural, tiende a emigrar, lo que resulta en una pérdida de talento y fuerza laboral para el cantón.

La emigración de la población joven, especialmente del área rural, en Limón Indanza se debe principalmente a la falta de oportunidades de desarrollo en el cantón. La escasez de empleo digno y bien remunerado, la limitada oferta educativa y la falta de acceso a servicios básicos en zonas rurales impulsan a los jóvenes a buscar mejores perspectivas en otros lugares.

La falta de inversión en sectores productivos y la ausencia de programas que fomenten el arraigo y el desarrollo de proyectos de vida en el cantón contribuyen a esta problemática.

La emigración de la población joven tiene consecuencias significativas para Limón Indanza. La pérdida de talento y fuerza laboral afecta el desarrollo económico y social del cantón, limitando su capacidad de crecimiento y progreso.

La disminución de la población joven puede generar un desequilibrio demográfico, con una mayor proporción de personas mayores y una reducción de la natalidad, lo que a largo plazo puede afectar la sostenibilidad del sistema y la provisión de servicios públicos. Además, la emigración puede generar desarraigo familiar y comunitario, debilitando los lazos sociales y afectando la cohesión de la comunidad.

Para hacer frente a la emigración juvenil, es fundamental implementar políticas que promuevan el desarrollo local y generen oportunidades atractivas para los jóvenes en Limón Indanza. Es necesario fomentar la creación de empleo digno y bien remunerado a través de la diversificación productiva, el impulso al turismo comunitario y el apoyo a emprendimientos locales, especialmente en áreas rurales.

Mejorar el acceso a la educación superior y técnica en el cantón, así como implementar programas de capacitación y formación profesional, permitirá a los jóvenes adquirir las habilidades necesarias para insertarse en el mercado laboral local.

Además, es importante desarrollar programas de desarrollo rural integral que mejoren la calidad de vida en las zonas rurales, brindando acceso a servicios básicos, infraestructura y oportunidades de desarrollo, para que los jóvenes vean un futuro prometedor en su lugar de origen

Limitado acceso a servicios básicos en áreas rurales: El limitado acceso a servicios básicos en las zonas rurales de Limón Indanza, evidenciado por la deficiente cobertura de agua potable (con un mínimo de 41,5% en Yunganza), alcantarillado (31,9% en áreas rurales) y recolección de basura (con un déficit del 54,5% en áreas rurales), es un problema persistente que afecta significativamente la calidad de vida de la población.

La falta de inversión adecuada en infraestructura y servicios en las zonas rurales, sumada a las dificultades geográficas y la dispersión de la población, dificultan la extensión y mantenimiento de redes de agua potable, alcantarillado y recolección de basura. Además, la falta de planificación y gestión adecuada del desarrollo rural puede contribuir a la persistencia de estas brechas en el acceso a servicios básicos.

La falta de acceso a servicios básicos tiene un impacto directo en la salud, el bienestar y la calidad de vida de la población rural. La falta de agua potable segura aumenta el riesgo de enfermedades transmitidas por el agua, mientras que la ausencia de sistemas de saneamiento adecuados contamina el medio ambiente y afecta la salud pública.

La deficiente recolección de basura genera problemas de higiene y contaminación ambiental, impactando negativamente en la salud y el bienestar de la comunidad.

Además, la falta de acceso a servicios básicos limita las oportunidades de desarrollo económico y social en las zonas rurales, perpetuando la desigualdad y la pobreza.

Para abordar el problema del limitado acceso a servicios básicos en áreas rurales, es necesario Incrementar la inversión en infraestructura y servicios básicos en zonas rurales, con la priorización del presupuesto a suplir estas necesidades que son prioritarias para garantizar el mejoramiento de la calidad de vida de la población, para la construcción y mejora de sistemas de agua potable, alcantarillado y recolección de basura en las comunidades rurales, considerando las particularidades geográficas y la dispersión de la población.

Además, Fortalecer la gestión y planificación del desarrollo rural, es decir que las comunidades implementen un enfoque territorial y participativo en la planificación y gestión del desarrollo rural, que permita a las comunidades locales la identificación de necesidades y aumente el nivel de las prioridades comunitarias.

Otro punto fundamental es el fortalecimiento de la capacidad de gestión de los gobiernos locales parroquiales, con capacitación y asistencia técnica, para mejorar su capacidad de planificación, gestión y mantenimiento de los servicios básicos en áreas rurales.

Pérdida del patrimonio cultural inmaterial: El 50% del patrimonio cultural inmaterial está en riesgo de deterioro o desuso, lo que representa una amenaza para la identidad cultural del cantón.

La pérdida del patrimonio cultural inmaterial en Limón Indanza, con el 50% en riesgo de deterioro o desuso, se debe a una combinación de factores. La falta de reconocimiento y valoración de estas expresiones culturales, tanto a nivel local como nacional, conduce a su marginación y olvido.

Los procesos de modernización y globalización, que promueven estilos de vida y valores diferentes, pueden desplazar las prácticas y conocimientos tradicionales.

La migración, especialmente de jóvenes, y la falta de transmisión intergeneracional de saberes ancestrales también contribuyen a la pérdida del patrimonio cultural inmaterial.

Además, la falta de políticas públicas y recursos públicos destinados a su protección y promoción agrava esta situación.

La pérdida del patrimonio cultural inmaterial tiene un impacto profundo en la identidad y cohesión social de Limón Indanza. La desaparición de tradiciones, lenguas, rituales y conocimientos ancestrales debilita el sentido de pertenencia y la conexión con las raíces culturales de la comunidad.

Esto puede generar desarraigo, pérdida de autoestima y una sensación de vacío cultural, especialmente en las nuevas generaciones.

Además, la pérdida del patrimonio cultural inmaterial afecta negativamente el turismo cultural y comunitario, privando al cantón de una fuente potencial de ingresos y desarrollo sostenible.

Para salvaguardar el patrimonio cultural inmaterial de Limón Indanza, es esencial implementar una estrategia integral que promueva su reconocimiento, valoración y transmisión.

Es necesario fortalecer la educación intercultural bilingüe, fomentando el aprendizaje y la práctica de lenguas y tradiciones ancestrales desde la infancia. La creación de espacios de diálogo y encuentro intergeneracional permitirá la transmisión de conocimientos y prácticas tradicionales, asegurando su continuidad.

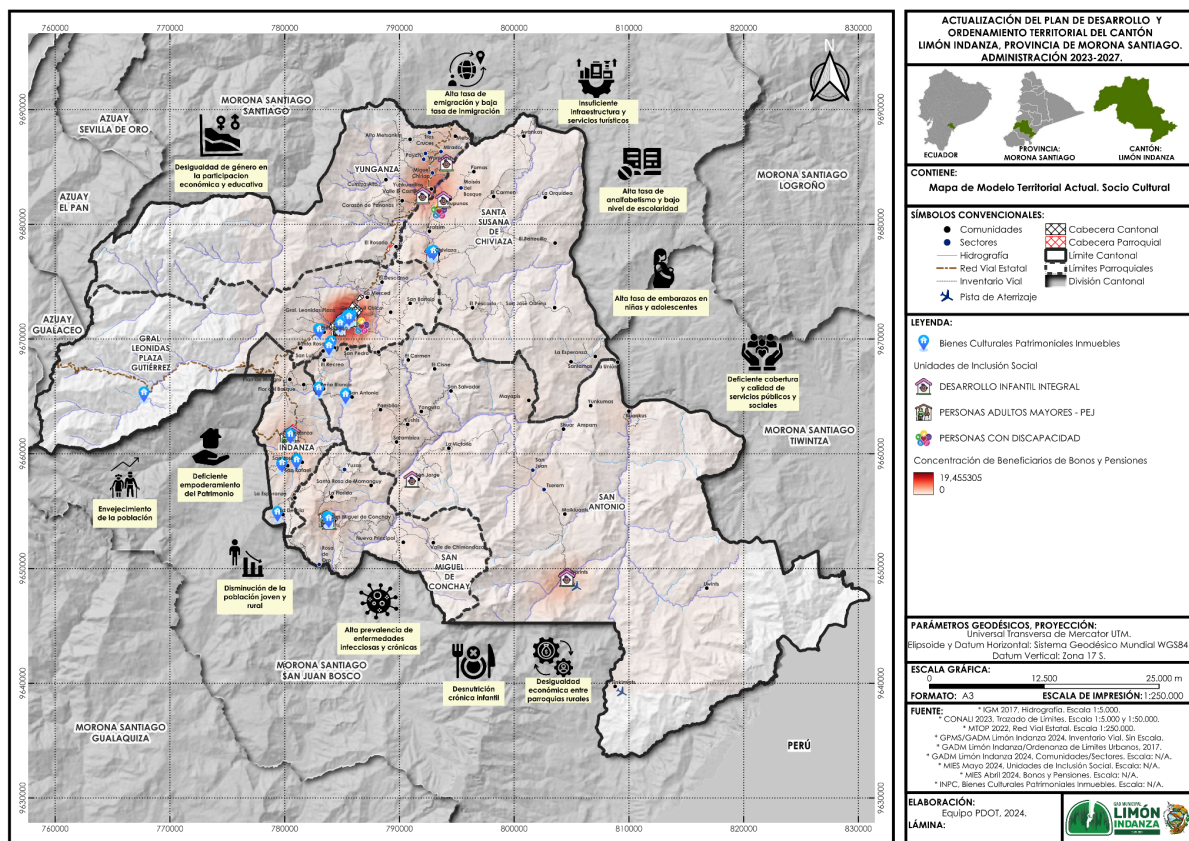
Es fundamental implementar un plan de manejo y conservación del patrimonio cultural material e inmaterial, que incluya la identificación, documentación, difusión y promoción de estas expresiones culturales.

Fomentar el turismo cultural y comunitario basado en el patrimonio material e inmaterial puede generar ingresos y empleo, al tiempo que fortalece el orgullo y la identidad cultural de la comunidad.

Además, es necesario promover políticas públicas que reconozcan y valoren el patrimonio cultural inmaterial como un activo fundamental para el desarrollo sostenible del cantón, con la declaratoria de Catazho como patrimonio Cultural del Ecuador y realizando las primeras acciones de conservación de este invaluable patrimonio que posee el cantón Limón Indanza, como un punto álgido que eleve el sentido de pertenencia de toda la población.

2.2.3.2 MAPA DEL MODELO TERRITORIAL ACTUAL

Grafico 1.. Mapa del Modelo Territorial Deseado



Elaboración: Equipo PDOT 2024

2. 2.3.3 MATRIZ DE PROBLEMAS Y POTENCIALIDADES

Tabla 1. Priorización de problemas y potencialidades

PRIORIZACIÓN DE PROBLEMAS Y POTENCIALIDADES		
Potencialidades/Problemas	Tipo	Prioridad

Disminución de la Población: La población del cantón Limón Indanza ha disminuido especialmente los jóvenes, y la población rural.	Problema	ALTA
Desigualdad Socioeconómica entre Parroquias: Disparidades significativas en el desarrollo socioeconómico de las parroquias rurales.	Problema	MEDIA
Envejecimiento de la Población: Incremento en la edad promedio de la población a 29 años, mostrando una tendencia de envejecimiento.	Problema	MEDIA
Migración y Movilidad Humana: Alta tasa de emigración y baja tasa de inmigración, especialmente entre los jóvenes.	Problema	MEDIA
Analfabetismo y Baja Escolaridad: Alta tasa de analfabetismo y bajo nivel de escolaridad, especialmente en áreas rurales.	Problema	MEDIA
Desigualdad de Género: Desigualdad en la participación económica, educativa y en el acceso a actividades deportivas o inclusivas en el uso del tiempo libre entre hombres y mujeres.	Problema	ALTA
Salud y Enfermedades: Alta prevalencia de enfermedades infecciosas y crónicas.	Problema	ALTA
Desnutrición Crónica Infantil: Alta tasa de desnutrición crónica infantil en comparación con la media nacional.	Problema	ALTA
Limitados servicios Públicos y Sociales: Deficiencia en la cobertura y calidad de servicios públicos y sociales, especialmente en los sectores rurales	Problema	ALTA
Deficiente infraestructura, calidad y equipamiento en el área de salud y educación en el área rural	Problema	ALTA
Embarazo en Niñas y Adolescentes: Alta tasa de embarazos en niñas y adolescentes.	Problema	ALTA
Limitada infraestructura para personas con discapacidad	Problema	ALTA
Prevalencia de vulnerabilidad de grupos de atención prioritaria	Problema	ALTA
Deficiente empoderamiento del Patrimonio Cultural de Limón Indanza	Problema	ALTA
Insuficiente infraestructura y servicios turísticos	Problema	MEDIA

Elaboración: Equipo PDOT 2024

2. 2.3.4 DESAFÍOS

Tabla 2. Sistematización de problemas y potencialidades

SISTEMATIZACIÓN DE PROBLEMAS Y POTENCIALIDADES				
Potencialidades /Problemas	Tipo	Desafío Largo Plazo	Desafío de Gestión	Competencia
Disminución de la Población: La población del cantón Limón Indanza ha disminuido especialmente los jóvenes, y la población rural.	Problema	Consolidar un sistema de asentamientos humanos densos y compactos, generar fuentes de trabajo en el sector rural, y gestionar la creación de una extensión universitaria pública con carreras ajustadas a la realidad de la población local	Fortalecer programas de desarrollo económico desde el municipio, que permitan generar oportunidades de empleabilidad, fomento el emprendimiento juvenil, estableciendo alianzas con el sector privado e incentive el retorno de emigrantes	15. Promover el desarrollo sustentable para garantizar el buen vivir, implementando políticas públicas dentro de sus competencias constitucionales y legales
Desigualdad Socioeconómica entre Parroquias: Disparidades significativas en el desarrollo socioeconómico de las parroquias rurales.	Problema	Mejoramiento y creación de servicios públicos que garanticen agua segura a la población, especialmente al área rural que carecen de estos servicios y así mejorar su calidad de vida.	Mejorar y ampliar la cobertura de servicios básicos de agua potable con la adopción de personal calificado, garantizando así un acceso equitativo y sostenible para todos los habitantes	1. Planificar el desarrollo y ordenamiento territorial (PDOT) a fin de regular el uso y la ocupación del suelo urbano y rural, en el marco de la interculturalidad y plurinacionalidad y el respetando la diversidad
Envejecimiento de la Población: Incremento en la edad promedio de la población a 29 años, mostrando una tendencia de envejecimiento.	Problema	Aprovechar la presencias de empresas mineras para la generación de empleo, con presencia de la población local en el laburo en la empresa, contratación de personal profesional o no	Fortalecer programas de desarrollo económico desde el municipio, que permitan generar oportunidades de empleabilidad, fomento el emprendimiento juvenil, estableciendo alianzas con el sector privado e	15. Promover el desarrollo sustentable para garantizar el buen vivir, implementando políticas públicas dentro de sus competencias

		profesionales limonenses)	incentive el retorno de emigrantes	constitucionales y legales
Migración y Movilidad Humana: Alta tasa de emigración y baja tasa de inmigración, especialmente entre los jóvenes.	Problema	Mejorar la calidad de vida local para reducir la emigración juvenil y atraer nuevos residentes, mediante inversiones en infraestructura, educación, salud y generación de empleo, creando un entorno más atractivo y sostenible para las personas	Fortalecer programas de desarrollo económico desde el municipio, que permitan generar oportunidades de empleabilidad, fomentando el emprendimiento juvenil, estableciendo alianzas con el sector privado e incentive el retorno de emigrantes	15. Promover el desarrollo sustentable para garantizar el buen vivir, implementando políticas públicas dentro de sus competencias constitucionales y legales
Analfabetismo y Baja Escolaridad: Alta tasa de analfabetismo y bajo nivel de escolaridad, especialmente en áreas rurales.	Problema	Promover programas y proyectos destinados para la población con bajo nivel de escolaridad que se encuentra en analfabetismo, las mismas que se han identificado en gran parte se encuentran en el área rural.	Coordinar entre diversos actores públicos, privados y comunitarios, con el fin de garantizar que todos los individuos tengan igualdad de oportunidades para acceder a la educación de calidad.	15. Promover el desarrollo sustentable para garantizar el buen vivir, implementando políticas públicas dentro de sus competencias constitucionales y legales
Desigualdad de Género: Desigualdad en la participación económica, educativa y en el acceso a actividades deportivas o inclusivas en el uso del tiempo libre entre hombres y mujeres.	Problema	Promover la igualdad de género mediante la creación de espacios de concientización y acceso equitativo para toda la población, reduciendo las brechas de género en los ámbitos sociales, de participación, productivos, deportivos y en el uso del tiempo libre	Implementar programas y proyectos que fomenten la participación equitativa de mujeres y hombres en actividades económicas, educativas, deportivas e inclusivas de tiempo libre, acompañados de campañas de prevención de la violencia de género y la promoción de derechos	16. Diseñar e implementar políticas de promoción y construcción de equidad e inclusión dentro de sus competencias constitucionales y legales
Salud y Enfermedades: Alta prevalencia de enfermedades infecciosas y crónicas.	Problema	Priorizar los recursos económicos con la finalidad de que todas las personas tengan acceso a agua potable y se garanticen sus derechos evitando la prevalencia de	Mejorar y ampliar la cobertura de servicios básicos de agua potable con la adopción de personal calificado, garantizando así un acceso equitativo y sostenible para todos los	4. Prestar los servicios de agua potable, alcantarillado, depuración de aguas residuales, manejo de desechos sólidos,

		enfermedades infecciosas	habitantes	actividades de saneamiento ambiental y otros.
Desnutrición Crónica Infantil: Alta tasa de desnutrición crónica infantil en comparación con la media nacional.	Problema	Promover y garantizar la salud integral y el bienestar de la población con enfoques preventivos de problemas de desnutrición crónica infantil, promoviendo un acceso equitativo a servicios de salud, consejería de lactancia materna y buenos hábitos alimenticios.	Crear alianzas y convenios interinstitucionales con fundaciones y organizaciones del cantón para garantizar la atención social a los grupos de atención prioritaria, respetando la asignación del 10% del presupuesto, y articular esfuerzos intersectoriales para mejorar el acceso a agua segura y servicios de salud integrales, asegurando la accesibilidad en los espacios públicos y servicios municipales, atendiendo las necesidades de personas con discapacidad y reforzando los servicios de atención integral con enfoque en calidad y la creación de espacios de convivencia y recreación	4. Prestar los servicios de agua potable, alcantarillado, depuración de aguas residuales, manejo de desechos sólidos, actividades de saneamiento ambiental y otros.
Limitados servicios Públicos y Sociales: Deficiencia en la cobertura y calidad de servicios públicos y sociales, especialmente en los sectores rurales	Problema	Asegurar un equilibrio justo en las asignaciones presupuestarias para mejorar los servicios públicos y sociales en áreas rurales.	Mejorar y ampliar la cobertura de servicios básicos de agua potable con la adopción de personal calificado, garantizando así un acceso equitativo y sostenible para todos los habitantes	4. Prestar los servicios de agua potable, alcantarillado, depuración de aguas residuales, manejo de desechos sólidos, actividades de saneamiento ambiental y otros.
Deficiente infraestructura, calidad y	Problema	Creación de infraestructura especializada con	Crear alianzas y convenios interinstitucionales con	7. Planificar, construir y mantener la

<p>equipamiento en el área de salud y educación en el área rural</p>		<p>equipamiento destinada para personas con discapacidad para terapias y rehabilitación</p>	<p>fundaciones y organizaciones del cantón para garantizar la atención social a los grupos de atención prioritaria, respetando la asignación del 10% del presupuesto, y articular esfuerzos intersectoriales para mejorar el acceso a agua segura y servicios de salud integrales, asegurando la accesibilidad en los espacios públicos y servicios municipales, atendiendo las necesidades de personas con discapacidad y reforzando los servicios de atención integral con enfoque en calidad y la creación de espacios de convivencia y recreación</p>	<p>infraestructura física y los equipamientos de espacios públicos para el desarrollo social (salud y educación), cultural y deportivo</p>
<p>Embarazo en Niñas y Adolescentes: Alta tasa de embarazos en niñas y adolescentes.</p>	<p>Problema</p>	<p>Crear espacios de apoyo entre la población rural con la finalidad de que se dé a conocer las rutas, protocolos y acciones que se deben considerar en casos de violencia sexual y embarazo adolescente, además de brindar seguimiento mediante un equipo multidisciplinario</p>	<p>Fortalecer los Sistemas de Protección mediante el desarrollo de capacidades y el talento humano, asegurando respuestas oportunas a los casos de violencia sexual a través de rutas, protocolos y metodologías específicas para embarazos adolescentes. Además, promover la colaboración entre entidades gubernamentales y el sector privado, para garantizar que las mujeres accedan a oportunidades y derechos en programas de empleabilidad, empoderamiento y toma</p>	<p>24. Implementar los sistemas de protección integral del cantón que asegure el ejercicio, garantía y exigibilidad de los derechos</p>

			de decisiones	
Limitada infraestructura para personas con discapacidad	Problema	Cumplimiento de la normativa nacional en accesibilidad universal para personas con discapacidad (rampas, ascensores etc)	Crear alianzas y convenios interinstitucionales con fundaciones y organizaciones del cantón para garantizar la atención social a los grupos de atención prioritaria, respetando la asignación del 10% del presupuesto, y articular esfuerzos intersectoriales para mejorar el acceso a agua segura y servicios de salud integrales, asegurando la accesibilidad en los espacios públicos y servicios municipales, atendiendo las necesidades de personas con discapacidad y reforzando los servicios de atención integral con enfoque en calidad y la creación de espacios de convivencia y recreación	7. Planificar, construir y mantener la infraestructura física y los equipamientos de espacios públicos para el desarrollo social (salud y educación), cultural y deportivo
Prevalencia de vulnerabilidad de grupos de atención prioritaria	Problema	Creación de espacios e infraestructura destinado para los grupos de atención prioritaria, donde se desarrolle políticas de integración que garanticen sus derechos y se promueva el acceso a servicios y oportunidades laborales	Crear alianzas y convenios interinstitucionales con fundaciones y organizaciones del cantón para garantizar la atención social a los grupos de atención prioritaria, respetando la asignación del 10% del presupuesto, y articular esfuerzos intersectoriales para mejorar el acceso a agua segura y servicios de salud integrales, asegurando la accesibilidad en los espacios públicos y	24. Implementar los sistemas de protección integral del cantón que asegure el ejercicio, garantía y exigibilidad de los derechos

			servicios municipales, atendiendo las necesidades de personas con discapacidad y reforzando los servicios de atención integral con enfoque en calidad y la creación de espacios de convivencia y recreación	
Deficiente empoderamiento del Patrimonio Cultural de Limón Indanza	Problema	Diseñar la gestión y patrimonio cultural y arqueológico, con un equipo altamente calificado con medidas que se implementen enfocadas en la protección y conservación	Crear alianzas entre el municipio y las instituciones de cultura, patrimonio con la identificación, delimitación y preservación de los sitios y bienes patrimoniales	8. Preservar, mantener y difundir el patrimonio arquitectónico, cultural y natural del cantón y construir los espacios públicos para estos fines
Insuficiente infraestructura y servicios turísticos	Problema	Fortalecer el desarrollo turístico sostenible en el cantón con el empoderamiento y participación de la población en general	Crear una oferta turística diversificada y atractiva, mejorando la infraestructura y la promoción efectiva con la finalidad de lograr empleabilidad en la población	21. Regular, controlar y promover el desarrollo de la actividad turística

Elaboración: Equipo PDOT 2024

2.2.3.5 ALINEACIÓN A LA PROPUESTA DE LARGO PLAZO

2.2.3.5.1 Visión de desarrollo socio cultural

Limón Indanza al 2036, será un cantón intercultural, equitativo y seguro, donde todos sus habitantes, sin distinción de género, edad o etnia, gocen de pleno acceso a servicios de calidad en servicios básicos, educación, salud, vivienda y seguridad social, donde la cultura y el patrimonio, incluyendo el legado Shuar y las expresiones materiales e inmateriales, sean valorados y preservados como pilares fundamentales del desarrollo sostenible y de identidad local entre lo urbano y lo rural.

2.2.3.5.2 Objetivos de desarrollo socio cultural (largo plazo)

Impulsar el desarrollo humano integral y sostenible, garantizando la inclusión social, la equidad de género, el acceso universal a servicios básicos de calidad, y la generación de oportunidades económicas para mejorar la calidad de vida de toda la población.

Fortalecer la identidad cultural y la protección del patrimonio, fomentando la participación ciudadana y la cooperación interinstitucional para construir un cantón seguro, resiliente y respetuoso de su diversidad cultural y su entorno natural.

2.2.3.5.3 POLÍTICAS DE DESARROLLO

- Promover el bienestar y la calidad de vida de todos los habitantes del cantón, garantizando el acceso equitativo a oportunidades de desarrollo, servicios básicos de calidad, salud, educación, protección social y seguridad, con especial énfasis en la inclusión de grupos de atención prioritaria y la erradicación de la pobreza, la desnutrición, la violencia y la desigualdad de género.
- Impulsar el desarrollo económico, social y ambiental del cantón de manera equilibrada y sostenible, fomentando el turismo responsable, la protección del patrimonio cultural y natural, la diversificación productiva, la gestión eficiente del territorio y la participación ciudadana en la toma de decisiones.

2.2.3.6 PROPUESTA DE GESTIÓN DE MEDIANO PLAZO

2.2.3.7 ALINEACIÓN CON EL PLAN DE GOBIERNO DEL ALCALDE

Tabla 3. Alineación con el plan de gobierno del Alcalde 2023-2027

Desafío de Gestión	Plan de Gobierno Alcaldía 2023-2027
Fortalecer programas de desarrollo económico desde el municipio, que permitan generar oportunidades de empleabilidad, fomente el emprendimiento juvenil, estableciendo alianzas con el sector privado e incentive el retorno de emigrantes	Mejorar la producción agropecuaria de la zona mediante convenios multilaterales con énfasis en fortalecer las cadenas de comercio y salida del producto, a través de ferias ciudadanas y crear las condiciones necesarias para su crecimiento.
Mejorar y ampliar la cobertura de servicios básicos de agua potable con la adopción de personal calificado, garantizando así un acceso equitativo y sostenible para todos los habitantes	Actualizar el Plan de Desarrollo y Ordenamiento Territorial, del cantón Limón, enmarcado en el Plan Nacional de Desarrollo y enfocado en los Objetivos de Desarrollo Sostenible.
Fortalecer programas de desarrollo económico desde el municipio, que permitan generar oportunidades de empleabilidad, fomente el emprendimiento juvenil, estableciendo alianzas con el sector privado e incentive el retorno de	Mejorar la producción agropecuaria de la zona mediante convenios multilaterales con énfasis en fortalecer las cadenas de comercio y salida del producto, a través de ferias ciudadanas y crear las

emigrantes	condiciones necesarias para su crecimiento.
Fortalecer programas de desarrollo económico desde el municipio, que permitan generar oportunidades de empleabilidad, fomenten el emprendimiento juvenil, estableciendo alianzas con el sector privado e incentive el retorno de emigrantes	Mejorar la producción agropecuaria de la zona mediante convenios multilaterales con énfasis en fortalecer las cadenas de comercio y salida del producto, a través de ferias ciudadanas y crear las condiciones necesarias para su crecimiento.
Coordinar entre diversos actores públicos, privados y comunitarios, con el fin de garantizar que todos los individuos tengan igualdad de oportunidades para acceder a la educación de calidad.	Los incentivos a los grupos de Educación -Bachillerato- mediante la implementación de herramientas tecnológicas que le ayude a intervenir y ser parte de las decisiones enfocadas en mejorar la calidad de la educación.
Implementar programas y proyectos que fomenten la participación equitativa de mujeres y hombres en actividades económicas, educativas, deportivas e inclusivas de tiempo libre, acompañados de campañas de prevención de la violencia de género y la promoción de derechos	Implementar proyectos permanentes mediante convenios con fundaciones u organismos que velen por los grupos vulnerables o de atención prioritaria en el cantón Limón Indanza.
Mejorar y ampliar la cobertura de servicios básicos de agua potable con la adopción de personal calificado, garantizando así un acceso equitativo y sostenible para todos los habitantes	Actualizar el Plan de Desarrollo y Ordenamiento Territorial, del cantón Limón, enmarcado en el Plan Nacional de Desarrollo y enfocado en los Objetivos de Desarrollo Sostenible.
Crear alianzas y convenios interinstitucionales con fundaciones y organizaciones del cantón para garantizar la atención social a los grupos de atención prioritaria, respetando la asignación del 10% del presupuesto, y articular esfuerzos intersectoriales para mejorar el acceso a agua segura y servicios de salud integrales, asegurando la accesibilidad en los espacios públicos y servicios municipales, atendiendo las necesidades de personas con discapacidad y reforzando los servicios de atención integral con enfoque en calidad y la creación de espacios de convivencia y recreación	Implementar proyectos permanentes mediante convenios con fundaciones u organismos que velen por los grupos vulnerables o de atención prioritaria en el cantón Limón Indanza.
Mejorar y ampliar la cobertura de servicios básicos de agua potable con la adopción de personal calificado, garantizando así un acceso equitativo y sostenible para todos los habitantes	Implementar proyectos permanentes mediante convenios con fundaciones u organismos que velen por los grupos vulnerables o de atención prioritaria en el cantón Limón Indanza.

<p>Crear alianzas y convenios interinstitucionales con fundaciones y organizaciones del cantón para garantizar la atención social a los grupos de atención prioritaria, respetando la asignación del 10% del presupuesto, y articular esfuerzos intersectoriales para mejorar el acceso a agua segura y servicios de salud integrales, asegurando la accesibilidad en los espacios públicos y servicios municipales, atendiendo las necesidades de personas con discapacidad y reforzando los servicios de atención integral con enfoque en calidad y la creación de espacios de convivencia y recreación</p>	<p>Implementar proyectos permanentes mediante convenios con fundaciones u organismos que velen por los grupos vulnerables o de atención prioritaria en el cantón Limón Indanza.</p>
<p>Fortalecer los Sistemas de Protección mediante el desarrollo de capacidades y el talento humano, asegurando respuestas oportunas a los casos de violencia sexual a través de rutas, protocolos y metodologías específicas para embarazos adolescentes. Además, promover la colaboración entre entidades gubernamentales y el sector privado, para garantizar que las mujeres accedan a oportunidades y derechos en programas de empleabilidad, empoderamiento y toma de decisiones</p>	<p>Implementar proyectos permanentes mediante convenios con fundaciones u organismos que velen por los grupos vulnerables o de atención prioritaria en el cantón Limón Indanza.</p>
<p>Crear alianzas y convenios interinstitucionales con fundaciones y organizaciones del cantón para garantizar la atención social a los grupos de atención prioritaria, respetando la asignación del 10% del presupuesto, y articular esfuerzos intersectoriales para mejorar el acceso a agua segura y servicios de salud integrales, asegurando la accesibilidad en los espacios públicos y servicios municipales, atendiendo las necesidades de personas con discapacidad y reforzando los servicios de atención integral con enfoque en calidad y la creación de espacios de convivencia y recreación</p>	<p>Implementar proyectos permanentes mediante convenios con fundaciones u organismos que velen por los grupos vulnerables o de atención prioritaria en el cantón Limón Indanza.</p>
<p>Crear alianzas y convenios interinstitucionales con fundaciones y organizaciones del cantón para garantizar la atención social a los grupos de atención prioritaria, respetando la asignación del 10% del presupuesto, y articular esfuerzos intersectoriales para mejorar el</p>	<p>Implementar proyectos permanentes mediante convenios con fundaciones u organismos que velen por los grupos vulnerables o de atención prioritaria en el cantón Limón Indanza.</p>

acceso a agua segura y servicios de salud integrales, asegurando la accesibilidad en los espacios públicos y servicios municipales, atendiendo las necesidades de personas con discapacidad y reforzando los servicios de atención integral con enfoque en calidad y la creación de espacios de convivencia y recreación	
Crear alianzas entre el municipio y las instituciones de cultura, patrimonio con la identificación, delimitación y preservación de los sitios y bienes patrimoniales	Actualizar el Plan de Desarrollo y Ordenamiento Territorial, del cantón Limón, enmarcado en el Plan Nacional de Desarrollo y enfocado en los Objetivos de Desarrollo Sostenible.
Crear una oferta turística diversificada y atractiva, mejorando la infraestructura y la promoción efectiva con la finalidad de lograr empleabilidad en la población	La construcción y adecuación de infraestructura Turística los atractivos Turísticos del Cantón Limón Indanza.

Elaboración: Equipo PDOT 2024

2.2.3.8 ALINEACIÓN ODS ALINEACIÓN ODS

Tabla 4. Alineación con el plan de gobierno del Alcalde 2023-2027

Desafío de Gestión	Objetivo ODS
Fortalecer programas de desarrollo económico desde el municipio, que permitan generar oportunidades de empleabilidad, fomento el emprendimiento juvenil, estableciendo alianzas con el sector privado e incentive el retorno de emigrantes	2. HAMBRE CERO
Mejorar y ampliar la cobertura de servicios básicos de agua potable con la adopción de personal calificado, garantizando así un acceso equitativo y sostenible para todos los habitantes	8. TRABAJO DECENTE Y CRECIMIENTO ECONÓMICO
Fortalecer programas de desarrollo económico desde el municipio, que permitan generar oportunidades de empleabilidad, fomento el emprendimiento juvenil, estableciendo alianzas con el sector privado e incentive el retorno de emigrantes	8. TRABAJO DECENTE Y CRECIMIENTO ECONÓMICO

Fortalecer programas de desarrollo económico desde el municipio, que permitan generar oportunidades de empleabilidad, fomenten el emprendimiento juvenil, estableciendo alianzas con el sector privado e incentive el retorno de emigrantes	8. TRABAJO DECENTE Y CRECIMIENTO ECONÓMICO
Coordinar entre diversos actores públicos, privados y comunitarios, con el fin de garantizar que todos los individuos tengan igualdad de oportunidades para acceder a la educación de calidad.	4. EDUCACIÓN DE CALIDAD
Implementar programas y proyectos que fomenten la participación equitativa de mujeres y hombres en actividades económicas, educativas, deportivas e inclusivas de tiempo libre, acompañados de campañas de prevención de la violencia de género y la promoción de derechos	8. TRABAJO DECENTE Y CRECIMIENTO ECONÓMICO
Mejorar y ampliar la cobertura de servicios básicos de agua potable con la adopción de personal calificado, garantizando así un acceso equitativo y sostenible para todos los habitantes	3. SALUD Y BIENESTAR
Crear alianzas y convenios interinstitucionales con fundaciones y organizaciones del cantón para garantizar la atención social a los grupos de atención prioritaria, respetando la asignación del 10% del presupuesto, y articular esfuerzos intersectoriales para mejorar el acceso a agua segura y servicios de salud integrales, asegurando la accesibilidad en los espacios públicos y servicios municipales, atendiendo las necesidades de personas con discapacidad y reforzando los servicios de atención integral con enfoque en calidad y la creación de espacios de convivencia y recreación	2. HAMBRE CERO

<p>Mejorar y ampliar la cobertura de servicios básicos de agua potable con la adopción de personal calificado, garantizando así un acceso equitativo y sostenible para todos los habitantes</p>	<p>10. REDUCCIÓN DE LAS DESIGUALDADES</p>
<p>Crear alianzas y convenios interinstitucionales con fundaciones y organizaciones del cantón para garantizar la atención social a los grupos de atención prioritaria, respetando la asignación del 10% del presupuesto, y articular esfuerzos intersectoriales para mejorar el acceso a agua segura y servicios de salud integrales, asegurando la accesibilidad en los espacios públicos y servicios municipales, atendiendo las necesidades de personas con discapacidad y reforzando los servicios de atención integral con enfoque en calidad y la creación de espacios de convivencia y recreación</p>	<p>2. HAMBRE CERO</p>
<p>Fortalecer los Sistemas de Protección mediante el desarrollo de capacidades y el talento humano, asegurando respuestas oportunas a los casos de violencia sexual a través de rutas, protocolos y metodologías específicas para embarazos adolescentes. Además, promover la colaboración entre entidades gubernamentales y el sector privado, para garantizar que las mujeres accedan a oportunidades y derechos en programas de empleabilidad, empoderamiento y toma de decisiones</p>	<p>16. PAZ. JUSTICIA E INSTITUCIONES SÓLIDAS</p>
<p>Crear alianzas y convenios interinstitucionales con fundaciones y organizaciones del cantón para garantizar la atención social a los grupos de atención prioritaria, respetando la asignación del 10% del presupuesto, y articular esfuerzos intersectoriales para mejorar el acceso a agua segura y servicios de salud integrales, asegurando</p>	<p>2. HAMBRE CERO</p>

<p>la accesibilidad en los espacios públicos y servicios municipales, atendiendo las necesidades de personas con discapacidad y reforzando los servicios de atención integral con enfoque en calidad y la creación de espacios de convivencia y recreación</p>	
<p>Crear alianzas y convenios interinstitucionales con fundaciones y organizaciones del cantón para garantizar la atención social a los grupos de atención prioritaria, respetando la asignación del 10% del presupuesto, y articular esfuerzos intersectoriales para mejorar el acceso a agua segura y servicios de salud integrales, asegurando la accesibilidad en los espacios públicos y servicios municipales, atendiendo las necesidades de personas con discapacidad y reforzando los servicios de atención integral con enfoque en calidad y la creación de espacios de convivencia y recreación</p>	<p>2. HAMBRE CERO</p>
<p>Crear alianzas entre el municipio y las instituciones de cultura, patrimonio con la identificación, delimitación y preservación de los sitios y bienes patrimoniales</p>	<p>8. TRABAJO DECENTE Y CRECIMIENTO ECONÓMICO</p>
<p>Crear una oferta turística diversificada y atractiva, mejorando la infraestructura y la promoción efectiva con la finalidad de lograr empleabilidad en la población</p>	<p>8. TRABAJO DECENTE Y CRECIMIENTO ECONÓMICO</p>

Elaboración: Equipo PDOT 2024

2.2.3.9 ALINEACIÓN PND Y ETN

Tabla 5. Alineación PND Y ETN

Desafío de Gestión	PND			ETN	
	Eje	Objetivo	Meta	Directriz	Lineamiento
Fortalecer programas de desarrollo económico desde el municipio, que permitan generar oportunidades de empleabilidad, fomente el emprendimiento juvenil, estableciendo alianzas con el sector privado e incentive el retornos de emigrantes	Desarrollo Económico	5. Fomentar de manera sustentable la producción mejorando los niveles de productividad.	Incrementar el número de Escuelas de Fortalecimiento Productivo Pecuario establecidas de 97 en el año 2023 a 281 al 2025	2: Impulsar la productividad y competitividad sistémica a partir del potenciamiento de roles y funcionalidades del territorio	2.7. Fortalecer las micro y pequeñas empresas locales proveedoras de servicios turísticos, en función de la demanda y en correspondencia con las particularidades del Régimen Especial de Galápagos, en el marco de la normativa emitida por el ente competente.
Mejorar y ampliar la cobertura de servicios básicos de agua potable con la adopción de personal calificado, garantizando así un acceso equitativo y sostenible para todos los habitantes	Social	1. Mejorar las condiciones de vida de la población de forma integral, promoviendo el acceso equitativo a salud, vivienda y bienestar social.	Reducir la tasa de pobreza por necesidades básicas insatisfechas del 30,84% en el año 2023 al 30,11% al 2025.	1: Reducir las inequidades sociales y territoriales	Reducir la tasa de pobreza por necesidades básicas insatisfechas del 30,84% en el año 2023 al 30,11% al 2025.
Fortalecer programas de desarrollo económico desde el municipio, que permitan generar oportunidades de empleabilidad, fomente el emprendimiento juvenil,	Desarrollo Económico	5. Fomentar de manera sustentable la producción mejorando lo niveles de productividad.	Incrementar el ingreso de divisas por concepto de turismo receptor de USD 1.802,63	1: Reducir las inequidades sociales y territoriales	1.5. Promover mecanismos sectoriales e intersectoriales para la promoción de los derechos sexuales y reproductivos, considerando las

estableciendo alianzas con el sector privado e incentive el retornos de emigrantes			millones en el año 2022 a USD 2.434,00 millones al 2025.		particularidades territoriales.
Fortalecer programas de desarrollo económico desde el municipio, que permitan generar oportunidades de empleabilidad, fomenta el emprendimiento juvenil, estableciendo alianzas con el sector privado e incentive el retornos de emigrantes	Desarrollo Económico	6. Incentivar la generación de empleo digno.	Reducir la brecha de empleo adecuado entre hombres y mujeres (15 y más años de edad) de 32,53% en el año 2022 a 28,80% al 2025.	1: Reducir las inequidades sociales y territoriales	1.5. Promover mecanismos sectoriales e intersectoriales para la promoción de los derechos sexuales y reproductivos, considerando las particularidades territoriales.
Coordinar entre diversos actores públicos, privados y comunitarios, con el fin de garantizar que todos los individuos tengan igualdad de oportunidades para acceder a la educación de calidad.	Social	2. Impulsar las capacidades de la ciudadanía con educación equitativa e inclusiva de calidad y promoviendo espacios de intercambio cultural.	Incrementar el porcentaje de personas de 18 a 29 años de edad con bachillerato completo de 75,30% en el año 2021 a 79,32% al 2025.	1: Reducir las inequidades sociales y territoriales	1.4. Garantizar el acceso a educación, salud, vivienda, servicios básicos, deportes y grupos de atención prioritaria para reducir las desigualdades sociales con énfasis en la Circunscripción Territorial Especial Amazónica, zonas de frontera y Galápagos.
Implementar programas y proyectos que fomenten la participación equitativa de mujeres y hombres en actividades económicas, educativas, deportivas e inclusivas de tiempo libre, acompañados de campañas de prevención de la violencia de género y la promoción de derechos	Desarrollo Económico	6. Incentivar la generación de empleo digno.	Aumentar la tasa de empleo adecuado (15 años y más) de 34,41% en el año 2022 a 39,09% al 2025.	1: Reducir las inequidades sociales y territoriales	1.15. Impulsar programas de investigación, formación técnica y tecnológica, capacitación y actualización que respondan a las potencialidades y necesidades territoriales con un enfoque de igualdad de oportunidades.
Mejorar y ampliar la cobertura de	Social	1. Mejorar las	Reducir la tasa de	1: Reducir las	Reducir la tasa de pobreza por

servicios básicos de agua potable con la adopción de personal calificado, garantizando así un acceso equitativo y sostenible para todos los habitantes		condiciones de vida de la población de forma integral, promoviendo el acceso equitativo a salud, vivienda y bienestar social.	pobreza por necesidades básicas insatisfechas del 30,84% en el año 2023 al 30,11% al 2025.	inequidades sociales y territoriales	necesidades básicas insatisfechas del 30,84% en el año 2023 al 30,11% al 2025.
Crear alianzas y convenios interinstitucionales con fundaciones y organizaciones del cantón para garantizar la atención social a los grupos de atención prioritaria, respetando la asignación del 10% del presupuesto, y articular esfuerzos intersectoriales para mejorar el acceso a agua segura y servicios de salud integrales, asegurando la accesibilidad en los espacios públicos y servicios municipales, atendiendo las necesidades de personas con discapacidad y reforzando los servicios de atención integral con enfoque en calidad y la creación de espacios de convivencia y recreación	Social	1. Mejorar las condiciones de vida de la población de forma integral, promoviendo el acceso equitativo a salud, vivienda y bienestar social.	Reducir la prevalencia de Desnutrición Crónica Infantil en menores de dos años del 20,1% en 2022-2023 a 18,7% en 2024-2025	1: Reducir las inequidades sociales y territoriales	1.9. Promover servicios de atención integral a los grupos de atención prioritaria, con enfoques de igualdad.
Mejorar y ampliar la cobertura de servicios básicos de agua potable con la adopción de personal calificado, garantizando así un acceso equitativo y sostenible para	Social	1. Mejorar las condiciones de vida de la población de forma integral, promoviendo el	Reducir la tasa de pobreza por necesidades básicas insatisfechas del	1: Reducir las inequidades sociales y territoriales	Reducir la tasa de pobreza por necesidades básicas insatisfechas del 30,84% en el año 2023 al 30,11% al 2025.

todos los habitantes		acceso equitativo a salud, vivienda y bienestar social.	30,84% en el año 2023 al 30,11% al 2025.		
Crear alianzas y convenios interinstitucionales con fundaciones y organizaciones del cantón para garantizar la atención social a los grupos de atención prioritaria, respetando la asignación del 10% del presupuesto, y articular esfuerzos intersectoriales para mejorar el acceso a agua segura y servicios de salud integrales, asegurando la accesibilidad en los espacios públicos y servicios municipales, atendiendo las necesidades de personas con discapacidad y reforzando los servicios de atención integral con enfoque en calidad y la creación de espacios de convivencia y recreación	Social	1. Mejorar las condiciones de vida de la población de forma integral, promoviendo el acceso equitativo a salud, vivienda y bienestar social.	Reducir la prevalencia de Desnutrición Crónica Infantil en menores de dos años del 20,1% en 2022-2023 a 18,7% en 2024-2025	1: Reducir las inequidades sociales y territoriales	1.9. Promover servicios de atención integral a los grupos de atención prioritaria, con enfoques de igualdad.
Fortalecer los Sistemas de Protección mediante el desarrollo de capacidades y el talento humano, asegurando respuestas oportunas a los casos de violencia sexual a través de rutas, protocolos y metodologías específicas para embarazos adolescentes. Además, promover la colaboración entre	Social	3. Garantizar la seguridad integral, la paz ciudadana y transformar el sistema de justicia respetando los derechos humanos.	Incrementar el porcentaje de víctimas de violencia sexual detectados o cometidos en el ámbito educativo y que recibieron plan de	1: Reducir las inequidades sociales y territoriales	1.1. Implementar sistemas de protección integral de los derechos, con énfasis en personas en situación de vulnerabilidad y en movilidad humana.

entidades gubernamentales y el sector privado, para garantizar que las mujeres accedan a oportunidades y derechos en programas de empleabilidad, empoderamiento y toma de decisiones			acompañamiento anual de 91,62% en el año 2023 a 95,00% al 2025.		
Crear alianzas y convenios interinstitucionales con fundaciones y organizaciones del cantón para garantizar la atención social a los grupos de atención prioritaria, respetando la asignación del 10% del presupuesto, y articular esfuerzos intersectoriales para mejorar el acceso a agua segura y servicios de salud integrales, asegurando la accesibilidad en los espacios públicos y servicios municipales, atendiendo las necesidades de personas con discapacidad y reforzando los servicios de atención integral con enfoque en calidad y la creación de espacios de convivencia y recreación	Social	1. Mejorar las condiciones de vida de la población de forma integral, promoviendo el acceso equitativo a salud, vivienda y bienestar social.	Reducir la prevalencia de Desnutrición Crónica Infantil en menores de dos años del 20,1% en 2022-2023 a 18,7% en 2024-2025	1: Reducir las inequidades sociales y territoriales	1.9. Promover servicios de atención integral a los grupos de atención prioritaria, con enfoques de igualdad.
Crear alianzas y convenios interinstitucionales con fundaciones y organizaciones del cantón para garantizar la atención social a los grupos de atención prioritaria,	Social	1. Mejorar las condiciones de vida de la población de forma integral, promoviendo el	Reducir la prevalencia de Desnutrición Crónica Infantil en menores de dos	1: Reducir las inequidades sociales y territoriales	1.9. Promover servicios de atención integral a los grupos de atención prioritaria, con enfoques de igualdad.

respetando la asignación del 10% del presupuesto, y articular esfuerzos intersectoriales para mejorar el acceso a agua segura y servicios de salud integrales, asegurando la accesibilidad en los espacios públicos y servicios municipales, atendiendo las necesidades de personas con discapacidad y reforzando los servicios de atención integral con enfoque en calidad y la creación de espacios de convivencia y recreación		acceso equitativo a salud, vivienda y bienestar social.	años del 20,1% en 2022-2023 a 18,7% en 2024-2025		
Crear alianzas entre el municipio y las instituciones de cultura, patrimonio con la identificación, delimitación y preservación de los sitios y bienes patrimoniales	Social	2. Impulsar las capacidades de la ciudadanía con educación equitativa e inclusiva de calidad y promoviendo espacios de intercambio cultural.	Incrementar el monto de inversión privada destinada al sector artístico, cultural y patrimonial mediante incentivos tributarios culturales de 3,6 millones en el año 2023 a 4,0 millones al 2025.	4: Articular la gestión territorial y la gobernanza multinivel	4.12. Fomentar y fortalecer la conformación de mancomunidades, consorcios y otras estrategias de asociatividad para el ejercicio de competencias concurrentes y exclusivas, considerando el principio de subsidiariedad, complementariedad y mecanismos de financiamiento alternativos.
Crear una oferta turística diversificada y atractiva, mejorando la infraestructura y la promoción efectiva con la finalidad de lograr empleabilidad en la población	Desarrollo Económico	5. Fomentar de manera sustentable la producción mejorando lo niveles de productividad.	Incrementar el ingreso de divisas por concepto de turismo receptor de USD 1.802,63	2: Impulsar la productividad y competitividad sistémica a partir del	2.6. Fomentar el emprendimiento local y el turismo comunitario para el aprovechamiento sostenible de la biodiversidad.

			millones en el año 2022 a USD 2.434,00 millones al 2025.	potenciamiento de roles y funcionalidades del territorio	
--	--	--	--	--	--

Elaboración: Equipo PDOT 2024

2.2.3.10 UNIDADES TERRITORIALES

2.2.3.10.1 ANÁLISIS FUNCIONAL DE LAS UNIDADES TERRITORIALES

Tabla 6. Análisis funcional de las unidades territoriales

Análisis Funcional Cantonal											
Desafío de gestión (alto y medio)	Competencia	Unidad Territorial							Todo el territorio	Articulación	
		Suelo Urbano			Suelo Rural						
		Consolidado	No Consolidado	Protección	Producción	Aprovechamiento extractivo	Expansión Urbana	Protección			
Fortalecer programas de desarrollo económico desde el municipio, que permitan generar oportunidades de empleabilidad, fomento el emprendimiento juvenil, estableciendo alianzas con el sector privado e	15. Promover el desarrollo sustentable para garantizar el buen vivir, implementando políticas públicas dentro de sus competencias constitucionales y									X	GAD Parroquial y GAD Provincial

incentive el retornos de emigrantes	legales									
Mejorar y ampliar la cobertura de servicios básicos de agua potable con la adopción de personal calificado, garantizando así un acceso equitativo y sostenible para todos los habitantes	1. Planificar el desarrollo y ordenamiento territorial (PDOT) a fin de regular el uso y la ocupación del suelo urbano y rural, en el marco de la interculturalidad y plurinacionalidad y el respetando la diversidad								X	GAD Parroquial y GAD Provincial
Fortalecer programas de desarrollo económico desde el municipio, que permitan generar oportunidades de empleabilidad, fomenta el emprendimiento juvenil, estableciendo alianzas con el sector privado e incentive el retornos de emigrantes	15. Promover el desarrollo sustentable para garantizar el buen vivir, implementando políticas públicas dentro de sus competencias constitucionales y legales								X	Cooperación nacional / internacional
Fortalecer programas de desarrollo económico desde el municipio, que permitan generar oportunidades de	15. Promover el desarrollo sustentable para garantizar el buen vivir, implementando								X	GAD Parroquial y GAD Provincial

empleabilidad, fomento el emprendimiento juvenil, estableciendo alianzas con el sector privado e incentive el retornos de emigrantes	políticas públicas dentro de sus competencias constitucionales y legales									
Coordinar entre diversos actores públicos, privados y comunitarios, con el fin de garantizar que todos los individuos tengan igualdad de oportunidades para acceder a la educación de calidad.	15. Promover el desarrollo sustentable para garantizar el buen vivir, implementando políticas públicas dentro de sus competencias constitucionales y legales	X	X							Intrainstitucional
Implementar programas y proyectos que fomenten la participación equitativa de mujeres y hombres en actividades económicas, educativas, deportivas e inclusivas de tiempo libre, acompañados de campañas de prevención de la violencia de género y la promoción de derechos	16. Diseñar e implementar políticas de promoción y construcción de equidad e inclusión dentro de sus competencias constitucionales y legales								X	GAD Parroquial y GAD Provincial
Mejorar y ampliar la cobertura de servicios	4. Prestar los servicios de agua potable,		X							

básicos de agua potable con la adopción de personal calificado, garantizando así un acceso equitativo y sostenible para todos los habitantes	alcantarillado, depuración de aguas residuales, manejo de desechos sólidos, actividades de saneamiento ambiental y otros.									
Crear alianzas y convenios interinstitucionales con fundaciones y organizaciones del cantón para garantizar la atención social a los grupos de atención prioritaria, respetando la asignación del 10% del presupuesto, y articular esfuerzos intersectoriales para mejorar el acceso a agua segura y servicios de salud integrales, asegurando la accesibilidad en los espacios públicos y servicios municipales, atendiendo las necesidades de personas con discapacidad y reforzando los servicios de	4. Prestar los servicios de agua potable, alcantarillado, depuración de aguas residuales, manejo de desechos sólidos, actividades de saneamiento ambiental y otros.								X	Ente rector (Ministerio o Secretaría correspondiente)

atención integral con enfoque en calidad y la creación de espacios de convivencia y recreación										
Mejorar y ampliar la cobertura de servicios básicos de agua potable con la adopción de personal calificado, garantizando así un acceso equitativo y sostenible para todos los habitantes	4. Prestar los servicios de agua potable, alcantarillado, depuración de aguas residuales, manejo de desechos sólidos, actividades de saneamiento ambiental y otros.		X							
Crear alianzas y convenios interinstitucionales con fundaciones y organizaciones del cantón para garantizar la atención social a los grupos de atención prioritaria, respetando la asignación del 10% del presupuesto, y articular esfuerzos intersectoriales para mejorar el acceso a agua segura y servicios de salud integrales, asegurando la accesibilidad en los	7. Planificar, construir y mantener la infraestructura física y los equipamiento de espacios públicos para el desarrollo social (salud y educación), cultural y deportivo								X	Ente rector (Ministerio o Secretaría correspondiente)

<p>espacios públicos y servicios municipales, atendiendo las necesidades de personas con discapacidad y reforzando los servicios de atención integral con enfoque en calidad y la creación de espacios de convivencia y recreación</p>											
<p>Fortalecer los Sistemas de Protección mediante el desarrollo de capacidades y el talento humano, asegurando respuestas oportunas a los casos de violencia sexual a través de rutas, protocolos y metodologías específicas para embarazos adolescentes. Además, promover la colaboración entre entidades gubernamentales y el sector privado, para garantizar que las mujeres accedan a oportunidades y derechos en programas de</p>	<p>24. Implementar los sistemas de protección integral del cantón que asegure el ejercicio, garantía y exigibilidad de los derechos</p>								<p>X</p>		<p>Ente rector (Ministerio o Secretaría correspondiente)</p>

empleabilidad, empoderamiento y toma de decisiones										
Crear alianzas y convenios interinstitucionales con fundaciones y organizaciones del cantón para garantizar la atención social a los grupos de atención prioritaria, respetando la asignación del 10% del presupuesto, y articular esfuerzos intersectoriales para mejorar el acceso a agua segura y servicios de salud integrales, asegurando la accesibilidad en los espacios públicos y servicios municipales, atendiendo las necesidades de personas con discapacidad y reforzando los servicios de atención integral con enfoque en calidad y la creación de espacios de convivencia y recreación	7. Planificar, construir y mantener la infraestructura física y los equipamiento de espacios públicos para el desarrollo social (salud y educación), cultural y deportivo								XI	Ente rector (Ministerio o Secretaría correspondiente)

<p>Crear alianzas y convenios interinstitucionales con fundaciones y organizaciones del cantón para garantizar la atención social a los grupos de atención prioritaria, respetando la asignación del 10% del presupuesto, y articular esfuerzos intersectoriales para mejorar el acceso a agua segura y servicios de salud integrales, asegurando la accesibilidad en los espacios públicos y servicios municipales, atendiendo las necesidades de personas con discapacidad y reforzando los servicios de atención integral con enfoque en calidad y la creación de espacios de convivencia y recreación</p>	<p>24. Implementar los sistemas de protección integral del cantón que asegure el ejercicio, garantía y exigibilidad de los derechos</p>								X	<p>Ente rector (Ministerio o Secretaría correspondiente)</p>
<p>Crear alianzas entre el municipio y las instituciones de cultura,</p>	<p>8. Preservar, mantener y difundir el patrimonio arquitectónico,</p>								X	<p>Ente rector (Ministerio o Secretaría)</p>

patrimonio con la identificación, delimitación y preservación de los sitios y bienes patrimoniales	cultural y natural del cantón y construir los espacios públicos para estos fines									correspondiente)
Crear una oferta turística diversificada y atractiva, mejorando la infraestructura y la promoción efectiva con la finalidad de lograr empleabilidad en la población	21. Regular, controlar y promover el desarrollo de la actividad turística				x				Suelo rural de producción	Intrainstitucional

Elaboración: Equipo PDOT 2024

2.2.3.11 OBJETIVOS ESTRATÉGICOS O DE GESTIÓN

- Promover el Desarrollo Humano Integral y la Inclusión Social
- Fortalecer la Seguridad Ciudadana y la Convivencia Pacífica
- Preservar, Valorizar y Difundir el Patrimonio Cultural y natural

2.2.3.12 TABLA OBJETIVOS DE GESTION / ESTRATEGICOS

Tabla 7. Tabla Objetivos de Gestión / Estratégicos

Desafío de Gestión	Objetivo de Desarrollo	Objetivos de Gestión / Estratégicos
Fortalecer programas de desarrollo económico desde el municipio, que permitan generar oportunidades de empleabilidad, fomente el emprendimiento juvenil, estableciendo alianzas con el sector privado e incentive el retornos de emigrantes	Impulsar el desarrollo humano integral y sostenible, la inclusión social, la equidad de género, el acceso universal a servicios básicos de calidad, y áreas públicas seguras, garantizando la protección de grupos vulnerables ante desastres, prevención de delitos y la generación de oportunidades económicas para mejorar la calidad de vida de toda la población.	Promover el Desarrollo Humano Integral y la Inclusión Social
Mejorar y ampliar la cobertura de servicios básicos de agua potable con la adopción de personal calificado, garantizando así un acceso equitativo y sostenible para todos los habitantes	Impulsar el desarrollo humano integral y sostenible, la inclusión social, la equidad de género, el acceso universal a servicios básicos de calidad, y áreas públicas seguras, garantizando la protección de grupos vulnerables ante desastres, prevención de delitos y la generación de oportunidades económicas para mejorar la calidad de vida de toda la población.	Promover el Desarrollo Humano Integral y la Inclusión Social

<p>Fortalecer programas de desarrollo económico desde el municipio, que permitan generar oportunidades de empleabilidad, fomente el emprendimiento juvenil, estableciendo alianzas con el sector privado e incentive el retornos de emigrantes</p>	<p>Impulsar el desarrollo humano integral y sostenible, garantizando la inclusión social, la equidad de género, el acceso universal a servicios básicos de calidad, y la generación de oportunidades económicas para mejorar la calidad de vida de toda la población.</p>	<p>Promover el Desarrollo Humano Integral y la Inclusión Social</p>
<p>Fortalecer programas de desarrollo económico desde el municipio, que permitan generar oportunidades de empleabilidad, fomente el emprendimiento juvenil, estableciendo alianzas con el sector privado e incentive el retornos de emigrantes</p>	<p>Impulsar el desarrollo humano integral y sostenible, la inclusión social, la equidad de género, el acceso universal a servicios básicos de calidad, y áreas públicas seguras, garantizando la protección de grupos vulnerables ante desastres, prevención de delitos y la generación de oportunidades económicas para mejorar la calidad de vida de toda la población.</p>	<p>Promover el Desarrollo Humano Integral y la Inclusión Social</p>
<p>Coordinar entre diversos actores públicos, privados y comunitarios, con el fin de garantizar que todos los individuos tengan igualdad de oportunidades para acceder a la educación de calidad.</p>	<p>Impulsar el desarrollo humano integral y sostenible, la inclusión social, la equidad de género, el acceso universal a servicios básicos de calidad, y áreas públicas seguras, garantizando la protección de grupos vulnerables ante desastres, prevención de delitos y la generación de oportunidades económicas para mejorar la calidad de vida de toda la población.</p>	<p>Promover el Desarrollo Humano Integral y la Inclusión Social</p>
<p>Implementar programas y</p>	<p>Impulsar el desarrollo</p>	<p>Promover el Desarrollo Humano</p>

proyectos que fomenten la participación equitativa de mujeres y hombres en actividades económicas, educativas, deportivas e inclusivas de tiempo libre, acompañados de campañas de prevención de la violencia de género y la promoción de derechos	humano integral y sostenible, garantizando la inclusión social, la equidad de género, el acceso universal a servicios básicos de calidad, y la generación de oportunidades económicas para mejorar la calidad de vida de toda la población.	Integral y la Inclusión Social
Mejorar y ampliar la cobertura de servicios básicos de agua potable con la adopción de personal calificado, garantizando así un acceso equitativo y sostenible para todos los habitantes	Impulsar el desarrollo humano integral y sostenible, garantizando la inclusión social, la equidad de género, el acceso universal a servicios básicos de calidad, y la generación de oportunidades económicas para mejorar la calidad de vida de toda la población.	Promover el Desarrollo Humano Integral y la Inclusión Social
Crear alianzas y convenios interinstitucionales con fundaciones y organizaciones del cantón para garantizar la atención social a los grupos de atención prioritaria, respetando la asignación del 10% del presupuesto, y articular esfuerzos intersectoriales para mejorar el acceso a agua segura y servicios de salud integrales, asegurando la accesibilidad en los espacios públicos y servicios municipales, atendiendo las necesidades de personas con discapacidad y reforzando los servicios de atención integral con enfoque en calidad y la creación de espacios de convivencia y recreación	Impulsar el desarrollo humano integral y sostenible, la inclusión social, la equidad de género, el acceso universal a servicios básicos de calidad, y áreas públicas seguras, garantizando la protección de grupos vulnerables ante desastres, prevención de delitos y la generación de oportunidades económicas para mejorar la calidad de vida de toda la población.	Promover el Desarrollo Humano Integral y la Inclusión Social
Mejorar y ampliar la	Impulsar el desarrollo	Promover el Desarrollo Humano

cobertura de servicios básicos de agua potable con la adopción de personal calificado, garantizando así un acceso equitativo y sostenible para todos los habitantes	humano integral y sostenible, garantizando la inclusión social, la equidad de género, el acceso universal a servicios básicos de calidad, y la generación de oportunidades económicas para mejorar la calidad de vida de toda la población.	Integral y la Inclusión Social
Crear alianzas y convenios interinstitucionales con fundaciones y organizaciones del cantón para garantizar la atención social a los grupos de atención prioritaria, respetando la asignación del 10% del presupuesto, y articular esfuerzos intersectoriales para mejorar el acceso a agua segura y servicios de salud integrales, asegurando la accesibilidad en los espacios públicos y servicios municipales, atendiendo las necesidades de personas con discapacidad y reforzando los servicios de atención integral con enfoque en calidad y la creación de espacios de convivencia y recreación	Impulsar el desarrollo humano integral y sostenible, garantizando la inclusión social, la equidad de género, el acceso universal a servicios básicos de calidad, y la generación de oportunidades económicas para mejorar la calidad de vida de toda la población.	Promover el Desarrollo Humano Integral y la Inclusión Social
Fortalecer los Sistemas de Protección mediante el desarrollo de capacidades y el talento humano, asegurando respuestas oportunas a los casos de violencia sexual a través de rutas, protocolos y metodologías específicas para embarazos adolescentes. Además, promover la colaboración entre entidades gubernamentales y el sector	Impulsar el desarrollo humano integral y sostenible, la inclusión social, la equidad de género, el acceso universal a servicios básicos de calidad, y áreas públicas seguras, garantizando la protección de grupos vulnerables ante desastres, prevención de delitos y la generación de oportunidades	Promover el Desarrollo Humano Integral y la Inclusión Social

<p>privado, para garantizar que las mujeres accedan a oportunidades y derechos en programas de empleabilidad, empoderamiento y toma de decisiones</p>	<p>económicas para mejorar la calidad de vida de toda la población.</p>	
<p>Crear alianzas y convenios interinstitucionales con fundaciones y organizaciones del cantón para garantizar la atención social a los grupos de atención prioritaria, respetando la asignación del 10% del presupuesto, y articular esfuerzos intersectoriales para mejorar el acceso a agua segura y servicios de salud integrales, asegurando la accesibilidad en los espacios públicos y servicios municipales, atendiendo las necesidades de personas con discapacidad y reforzando los servicios de atención integral con enfoque en calidad y la creación de espacios de convivencia y recreación</p>	<p>Impulsar el desarrollo humano integral y sostenible, garantizando la inclusión social, la equidad de género, el acceso universal a servicios básicos de calidad, y la generación de oportunidades económicas para mejorar la calidad de vida de toda la población.</p>	<p>Promover el Desarrollo Humano Integral y la Inclusión Social</p>
<p>Crear alianzas y convenios interinstitucionales con fundaciones y organizaciones del cantón para garantizar la atención social a los grupos de atención prioritaria, respetando la asignación del 10% del presupuesto, y articular esfuerzos intersectoriales para mejorar el acceso a agua segura y servicios de salud integrales, asegurando la accesibilidad en los espacios públicos y servicios municipales, atendiendo las necesidades de personas con discapacidad y reforzando</p>	<p>Fortalecer la identidad cultural y la protección del patrimonio cultural y natural, impulsando el desarrollo económico sostenible y equitativo mediante la valorización y promoción del patrimonio, la mejora de la infraestructura y servicios turísticos, y fomentando la participación ciudadana y la cooperación interinstitucional.</p>	<p>Promover el Desarrollo Humano Integral y la Inclusión Social</p>

los servicios de atención integral con enfoque en calidad y la creación de espacios de convivencia y recreación		
Crear alianzas entre el municipio y las instituciones de cultura, patrimonio con la identificación, delimitación y preservación de los sitios y bienes patrimoniales	Fortalecer la identidad cultural y la protección del patrimonio cultural y natural, impulsando el desarrollo económico sostenible y equitativo mediante la valorización y promoción del patrimonio, la mejora de la infraestructura y servicios turísticos, y fomentando la participación ciudadana y la cooperación interinstitucional.	Preservar, Valorizar y Difundir el Patrimonio Cultural y Turístico°
Crear una oferta turística diversificada y atractiva, mejorando la infraestructura y la promoción efectiva con la finalidad de lograr empleabilidad en la población	Fortalecer la identidad cultural y la protección del patrimonio cultural y natural, impulsando el desarrollo económico sostenible y equitativo mediante la valorización y promoción del patrimonio, la mejora de la infraestructura y servicios turísticos, y fomentando la participación ciudadana y la cooperación interinstitucional.	Preservar, Valorizar y Difundir el Patrimonio Cultural y Turístico°

Elaboración: Equipo PDOT 2024

2.2.3.13 PLANES, PROGRAMAS, PROYECTOS, PRESUPUESTOS, METAS E INDICADORES

2.2.3.13.1 Metas e indicadores

Tabla 8. Metas e indicadores

Desafío de Gestión	Objetivo de gestión / Estratégicos	Meta	Indicadores	Tendencia del indicador	Línea Base (LB)	Año LB
Fortalecer programas de desarrollo económico desde el municipio, que permitan generar oportunidades de empleabilidad, fomente el emprendimiento juvenil, estableciendo alianzas con el sector privado e incentive el retornos de emigrantes	Promover el Desarrollo Humano Integral y la Inclusión Social	Incrementar del 14 al 19% la población del cantón Limón Indanza que se dedica a actividades de Agricultura, ganadería, silvicultura y pesca para el año 2027	Porcentaje de la población del Cantón Limón Indanza que se dedica a actividades de Agricultura, ganadería, Silvicultura y pesca	Porcentaje de la población del Cantón Limón Indanza que se dedica a actividades de Agricultura, ganadería, Silvicultura y pesca	14%	2022
Mejorar y ampliar la cobertura de servicios básicos de agua potable con la adopción de personal calificado, garantizando así un acceso equitativo y sostenible para todos los habitantes	Promover el Desarrollo Humano Integral y la Inclusión Social	Al 2027, Incrementar el porcentaje de cobertura de agua potable para la población de la zona urbana de General Plaza del 73,40% al 98%	# comunidades con sistemas de agua potable y alcantarillado	Creciente	73,4% 3746 0	2024

		<p>al 2027, Incrementar la población con cobertura de alcantarillado de 3746 a 4825</p> <p>Al 2027, Incrementar en 5 comunidades rurales sistemas de agua potable y alcantarillado</p>				
Coordinar entre diversos actores públicos, privados y comunitarios, con el fin de garantizar que todos los individuos tengan igualdad de oportunidades para acceder a la educación de calidad.	Promover el Desarrollo Humano Integral y la Inclusión Social	Al 2026, dotar de tecnologías al 50 % de estudiantes que ingresan al bachillerato	% de estudiantes de bachillerato atendidos	Creciente	187 estudiantes que ingresan al Bachillerato	2024
Implementar programas y proyectos que fomenten la participación equitativa de mujeres y hombres en actividades económicas, educativas, deportivas e inclusivas de tiempo libre, acompañados de campañas de prevención de la violencia	Promover el Desarrollo Humano Integral y la Inclusión Social	Al 2027, equipar al 100% las unidades deportivas del cantón Limón Indanza y aumentar en un 50% la participación regular en disciplinas como básquet, fútbol, judo y ciclismo,	% de unidades deportivas equipadas	Creciente	0	2024

de género y la promoción de derechos		priorizando la inclusión de participantes de áreas rurales para promover la equidad en el acceso a oportunidades deportivas				
Crear alianzas y convenios interinstitucionales con fundaciones y organizaciones del cantón para garantizar la atención social a los grupos de atención prioritaria, respetando la asignación del 10% del presupuesto, y articular esfuerzos intersectoriales para mejorar el acceso a agua segura y servicios de salud integrales, asegurando la accesibilidad en los espacios públicos y servicios municipales, atendiendo las necesidades de personas con discapacidad y reforzando los servicios de atención integral con enfoque en calidad y la creación de espacios de convivencia y recreación	Promover el Desarrollo Humano Integral y la Inclusión Social	Al 2027, mantener el número actual de 294 beneficiarios de los distintos convenios de atención a grupos prioritarios	Número de beneficiarios atendidos de grupos de atención prioritaria	Creciente	294 beneficiarios	2024

Fortalecer los Sistemas de Protección mediante el desarrollo de capacidades y el talento humano, asegurando respuestas oportunas a los casos de violencia sexual a través de rutas, protocolos y metodologías específicas para embarazos adolescentes. Además, promover la colaboración entre entidades gubernamentales y el sector privado, para garantizar que las mujeres accedan a oportunidades y derechos en programas de empleabilidad, empoderamiento y toma de decisiones	Promover el Desarrollo Humano Integral y la Inclusión Social	Al 2027, brindar apoyo y seguimiento al 50 % de los casos registrados	% de personas asistidas	Creciente	0	2024
Crear alianzas entre el municipio y las instituciones de cultura, patrimonio con la identificación, delimitación y preservación de los sitios y bienes patrimoniales	Preservar, Valorizar y Difundir el Patrimonio Cultural y Turístico°	Al 2027, Incrementar la participación de la comunidad en las eventos culturales tradicionales, con un aumento del 25% de participantes locales e internacionales	Número de participantes en las festividades culturales	Creciente	0	2024
Crear una oferta turística	Preservar,	Al año 2027 se han	Número de turistas que	Creciente	7714 turistas	2023

diversificada y atractiva, mejorando la infraestructura y la promoción efectiva con la finalidad de lograr empleabilidad en la población	Valorizar y Difundir el Patrimonio Cultural y Turístico°	generado nuevos atractivos turísticos en el cantón Limón Indanza, incrementando en un 20% los visitantes	visitan Limón Indanza			
--	--	--	-----------------------	--	--	--

Elaboración: Equipo PDOT 2024

2.2.3.13.2 Planes, programas y proyectos

Tabla 9. Planes, programas y proyectos

Desafío de Gestión	Objetivo de desarrollo	Objetivos Estratégicos	Planes	Programas	Proyectos	Unidad Territorial	Presupuesto
Fortalecer programas de desarrollo económico desde el municipio, que permitan generar oportunidades de empleabilidad, fomentando el emprendimiento juvenil, estableciendo	Impulsar el desarrollo humano integral y sostenible, la inclusión social, la equidad de género, el acceso universal a servicios básicos de calidad, y áreas públicas seguras,	Promover el Desarrollo Humano Integral y la Inclusión Social	Desarrollo Económico productivo sostenible, innovador y agroecológica	Producción Sostenible: Innovación y tecnificación Rural (LIMÓN AGROSOSTENIBLE)	Proyecto de Fomento y Capacitación Agroproductivo con enfoque de género	Todo el territorio cantonal	\$0,00

alianzas con el sector privado e incentive el retornos de emigrantes	garantizando la protección de grupos vulnerables ante desastres, prevención de delitos y la generación de oportunidades económicas para mejorar la calidad de vida de toda la población.						
Mejorar y ampliar la cobertura de servicios básicos de agua potable con la adopción de personal calificado, garantizando así un acceso equitativo y sostenible para todos los habitantes	Impulsar el desarrollo humano integral y sostenible, la inclusión social, la equidad de género, el acceso universal a servicios básicos de calidad, y áreas públicas seguras, garantizando la protección de grupos	Promover el Desarrollo Humano Integral y la Inclusión Social	Plan de mejora integral de los asentamientos humanos	Servicios básicos (Limón sostenible y equitativo)	Agua y Saneamiento	Todo el territorio cantonal	\$0,00

	vulnerables ante desastres, prevención de delitos y la generación de oportunidades económicas para mejorar la calidad de vida de toda la población.						
Coordinar entre diversos actores públicos, privados y comunitarios, con el fin de garantizar que todos los individuos tengan igualdad de oportunidades para acceder a la educación de calidad.	Impulsar el desarrollo humano integral y sostenible, la inclusión social, la equidad de género, el acceso universal a servicios básicos de calidad, y áreas públicas seguras, garantizando la protección de grupos vulnerables ante desastres, prevención de	Promover el Desarrollo Humano Integral y la Inclusión Social	Plan Integral de Protección de Derechos, Prevención de la Violencia, Inclusión Social, Productiva , Seguridad Alimentaria y nutricional para la Población Vulnerable de Limón Indanza	Programa de Protección de Derechos, Prevención de la Violencia, Educación Inclusión Socialy Productiva	Inclusión Digital y Equidad en el Aprendizaje para Grupos Prioritarios de Bachillerato	Suelo urbano consolidado	\$30.000,00

	delitos y la generación de oportunidades económicas para mejorar la calidad de vida de toda la población.						
Implementar programas y proyectos que fomenten la participación equitativa de mujeres y hombres en actividades económicas, educativas, deportivas e inclusivas de tiempo libre, acompañados de campañas de prevención de la violencia de género y la promoción de derechos	Impulsar el desarrollo humano integral y sostenible, garantizando la inclusión social, la equidad de género, el acceso universal a servicios básicos de calidad, y la generación de oportunidades económicas para mejorar la calidad de vida de toda la población.	Promover el Desarrollo Humano Integral y la Inclusión Social	Desarrollo Turístico y Conservación del Patrimonio Cultural de Limón Indanza	Desarrollo cultural y turísticos sostenible	Fomento al Deporte Comunitario e Inclusivo en el Cantón Limón Indanza para la Participación Equitativa	Todo el territorio cantonal	\$100.000,00

<p>Crear alianzas y convenios interinstitucionales con fundaciones y organizaciones del cantón para garantizar la atención social a los grupos de atención prioritaria, respetando la asignación del 10% del presupuesto, y articular esfuerzos intersectoriales para mejorar el acceso a agua segura y servicios de salud integrales, asegurando la accesibilidad en los espacios públicos y servicios municipales, atendiendo las</p>	<p>Impulsar el desarrollo humano integral y sostenible, la inclusión social, la equidad de género, el acceso universal a servicios básicos de calidad, y áreas públicas seguras, garantizando la protección de grupos vulnerables ante desastres, prevención de delitos y la generación de oportunidades económicas para mejorar la calidad de vida de toda la población.</p>	<p>Promover el Desarrollo Humano Integral y la Inclusión Social</p>	<p>Plan Integral de Protección de Derechos, Prevención de la Violencia, Inclusión Social, Productiva , Seguridad Alimentaria y nutricional para la Población Vulnerable de Limón Indanza</p>	<p>Programa de Protección de Derechos, Prevención de la Violencia, Educación Inclusión Socialy Productiva</p>	<p>Atención Social a grupos de atención prioritaria</p>	<p>Todo el territorio cantonal</p>	<p>\$779.551,21</p>
---	---	---	--	---	---	------------------------------------	---------------------

necesidades de personas con discapacidad y reforzando los servicios de atención integral con enfoque en calidad y la creación de espacios de convivencia y recreación							
Fortalecer los Sistemas de Protección mediante el desarrollo de capacidades y el talento humano, asegurando respuestas oportunas a los casos de violencia sexual a través de rutas, protocolos y metodologías específicas para embarazos	Impulsar el desarrollo humano integral y sostenible, la inclusión social, la equidad de género, el acceso universal a servicios básicos de calidad, y áreas públicas seguras, garantizando la protección de grupos vulnerables ante desastres,	Promover el Desarrollo Humano Integral y la Inclusión Social	Plan Integral de Protección de Derechos, Prevención de la Violencia, Inclusión Social, Productiva , Seguridad Alimentaria y nutricional para la Población Vulnerable de Limón Indanza	Programa de Protección de Derechos, Prevención de la Violencia, Educación Inclusión Social Y Productiva	Fortalecimiento del sistema de protección de derechos	Todo el territorio cantonal	\$87.000,00

adolescentes. Además, promover la colaboración entre entidades gubernamentales y el sector privado, para garantizar que las mujeres accedan a oportunidades y derechos en programas de empleabilidad, empoderamiento y toma de decisiones	prevención de delitos y la generación de oportunidades económicas para mejorar la calidad de vida de toda la población.						
Crear alianzas entre el municipio y las instituciones de cultura, patrimonio con la identificación, delimitación y preservación de los sitios y bienes patrimoniales	Fortalecer la identidad cultural y la protección del patrimonio cultural y natural, impulsando el desarrollo económico sostenible y equitativo mediante la valorización y	Preservar, Valorizar y Difundir el Patrimonio Cultural y Turístico°	Desarrollo Turístico y Conservación del Patrimonio Cultural de Limón Indanza	Desarrollo cultural y turísticos sostenible	Gestión Territorial Integral para la Conservación y Promoción del Patrimonio e Identidad Cultural de Limón Indanza	Todo el territorio cantonal	\$1.485.000,00

	promoción del patrimonio, la mejora de la infraestructura y servicios turísticos, y fomentando la participación ciudadana y la cooperación interinstitucional.						
Crear una oferta turística diversificada y atractiva, mejorando la infraestructura y la promoción efectiva con la finalidad de lograr empleabilidad en la población	Fortalecer la identidad cultural y la protección del patrimonio cultural y natural, impulsando el desarrollo económico sostenible y equitativo mediante la valorización y promoción del patrimonio, la mejora de la infraestructura y servicios turísticos, y fomentando la participación	Preservar, Valorizar y Difundir el Patrimonio Cultural y Turístico ^o			Fortalecimiento de la infraestructura turística en Áreas Naturales y áreas estratégicas del cantón	Suelo rural de producción	\$0,00
			Desarrollo Turístico del cantón Limón Indanza	Fomento y Promoción del Turismo Sostenible (Limón Destino Vivo)			

	ciudadana y la cooperación interinstitucional.						
--	--	--	--	--	--	--	--

Elaboración: Equipo PDOT 2024

2.2.4 PROPUESTA SISTEMA ECONÓMICO PRODUCTIVO

2.2.4.1 SÍNTESIS DEL DIAGNÓSTICO

1. La población bovina del cantón Limón Indanza entre el año 2010 y 2022 de acuerdo al último censo de población y vivienda Ecuador Cuenta conmigo 2022 se ha reducido en un 16,57%, que entre sus principales causas serían la degradación de suelos, pérdida de pastizales y la migración de la población al área urbana del Cantón u otras ciudades del país, seguido de la emigración a diferentes países, que desde el 2010 al 2022 son 403 personas, de las cuales 243 son hombres y 160 mujeres.

Entre sus efectos podemos encontrar que cada vez es más difícil conseguir empleo en el cantón y la dependencia del mismo es mayor al estado.

Motivo por el cual es importante que se implementen proyectos que mejoren el nivel de productividad agrícola, ganadero y se fomente la industria y turismo, todo esto concatenado al mantenimiento de las vías productivas y que lleven a los atractivos turísticos del Cantón.

2. En el cantón Limón Indanza, referente a las cadenas de valor no posee un desarrollo deseado, apenas existen cinco empresas o asociaciones que se dedican a esta actividad entre las tenemos:

Cadena de café. - las cuales procesan dos asociaciones productivas en el cantón Limón Indanza, La Asociación Catazho de la parroquia San Miguel de Conchay y la Asociación Jambato de la parroquia San Antonio. Expenden sus productos con las marcas Jambato, Guacamayo, Catazho y Heranza.

Cadena de lácteos. – En el Cantón existe una sola empresa que se dedica al procesamiento y producción constante de productos derivados de los lácteos y es “Lácteos Oriental”, ubicada en la parroquia San Antonio.

Cadena de valor de cárnicos. – la empresa “San Rafael”, es la única que se dedica a esta actividad en Limón Indanza, sus productos son comercializados principalmente a las ciudades de Cuenca, Gualaceo y a la empresa minera Lowell.

Cadena de valor de procesamiento de bebidas alcohólicas destiladas. – la empresa “Destilería MATVILS Matute Villa S.A.”, es la que posee una producción constante de sus productos que son el alcohol destilado Clásico, alcohol destilado reposado y la cerveza artesanal lager.

Planta procesadora de agua. - en la parroquia General Plaza, cantón Limón Indanza, existe la empresa dedicada a la comercialización de agua pura, denominada “Cuz Agua”

Es importante para la población del Cantón que el GAD Municipal de Limón Indanza emprenda proyectos para la industrialización de productos que conlleven a fomentar el emprendimiento y por ende la generación de nuevas fuentes de empleo.

3. Los medios de producción que posee el cantón Limón Indanza son 37.949,4 hectáreas, de las cuales 37.922 están destinadas a pastos y 28 para cultivos.

Entre sus efectos podemos encontrar el incremento de pasto para la producción bovina y que la producción agrícola no abastece el consumo cantonal.

Es por ello que se deben implementar proyectos que coadyuven la producción agrícola en Limón Indanza o incentivar nuevas alternativas productivas como la piscícola, más aún cuando el GAD Municipal cuenta con la producción de alevines, que en el año 2023 se entregaron 190.675.

Fomentar la producción agrícola o nuevas alternativas de producción en la ciudadanía ayudará a generar nuevas plazas de trabajo, los cuales contribuirán a mejorar la calidad de vida de la población.

4. El Cantón Limón Indanza muestra un crecimiento significativo y diversificado en su oferta turística, como se evidencia en el reciente catastro realizado. En el ámbito de alojamiento, se ha observado un aumento concreto, contabilizando un total de 12 establecimientos en 2023. Esta variedad en la oferta refleja una adaptabilidad a las necesidades de diferentes tipos de turistas, desde aquellos en búsqueda de experiencias más económicas hasta los que buscan comodidades superiores.

En cuanto a los servicios de alimentos y bebidas, el cantón cuenta con cinco establecimientos que complementan la experiencia turística general. Estos lugares no solo ofrecen alimentación, sino que también se convierten en puntos de encuentro y relajación para los visitantes, contribuyendo así a enriquecer la experiencia turística.

En el ámbito de los servicios turísticos especializados, el cantón se beneficia de la presencia de una operadora turística y una agencia de viajes dual. Estas entidades ofrecen una variedad de servicios que incluyen actividades de aventura, como espeleología y canyoning, así como experiencias de ecoturismo.

Sin embargo, se observa una oferta limitada de productos turísticos por parte de los establecimientos de intermediación y operación. Esto sugiere una marcada preferencia de la demanda hacia un atractivo específico, la Cueva de los Tayos.

Finalmente, en lo que respecta a los atractivos turísticos naturales y culturales, se han identificado 26 puntos de interés. Estos incluyen cascadas impresionantes, cuevas misteriosas y sitios arqueológicos significativos. Estos atractivos poseen un gran potencial para el desarrollo turístico, ofreciendo una combinación única de belleza natural y riqueza cultural que puede atraer a diversos segmentos de

visitantes. En este punto se puede mencionar que se tiene una problemática para el desarrollo de productos turísticos, esto sucede por varios motivos como, el desinterés por parte de los propietarios de los sitios donde se encuentran los atractivos turísticos y/o alternativas que establezca la municipalidad para poder potencializar la mayoría de atractivos que carecen de lo esencial como lo son facilidades turísticas elementales.

En conclusión, la información presenta un panorama prometedor para el turismo en el Cantón Limón Indanza. Los datos recopilados y analizados proporcionan una base sólida para la promoción efectiva del cantón, permitiendo una mejor planificación y coordinación de las actividades turísticas. Es esencial continuar con la actualización periódica de este catastro y el fomento de estas actividades, para garantizar un desarrollo turístico sostenible y beneficioso tanto para la comunidad local como para los visitantes.

5. El sector Económico del cantón Limón Indanza se debe en un 28,70% a empleados u obreros privados, un 23.64% a habitantes que realizan actividades comerciales por cuenta propia, el 23.44% son empleados u obreros públicos, sean del Estado, Gobierno, Municipio, Consejo Provincial, Juntas Parroquiales, un 14.22% realizan actividades de jornalera/o u peón, 2.91% trabajador de familia no remunerado, el 2.29 son trabajador/a de familia no remunerado, el 2.29% patronos, el 1.99% empleada/o domestica/o, se ignora un 1.67% y el 1.14% son socia/o.

Esta realidad nos lleva a reflexionar sobre la casi nula existencia de Industria y transformación de materias primas de la zona.

Existen varias materias primas en el cantón que pueden ser potencializadas en cadenas productivas, se debe elaborar estudios, para determinar cuál sería la mejor opción para generar desarrollo a través de la industria, puesto que este campo está casi en su totalidad desaprovechado.

6. La población por ramas de actividad o económica del cantón Limón Indanza según el último Censo de Población y Vivienda del año 2022 establece que el 13,80% de la población se dedica a la agricultura, ganadería, silvicultura y pesca, un 12,06% a actividades de administración pública y defensa; planes de seguridad social de afiliación obligatoria, el 11,77% de la población se dedica al comercio al por mayor y menor, reparación de vehículos automotores y motocicletas; el 7,72% de los habitantes a actividades de construcción, un 7,29% a actividades de alojamiento y de servicio de comidas; el 7,03% a explotación de minas y canteras; el 6,21% a actividades de enseñanza; el 4,74% a atención de la salud humana y de asistencia social; el 4,71% a la industria manufactureras; el 1,83% a actividades de los hogares como empleadores, un 1,70 son profesionales, científicas y técnicas; el 1,47% se dedica a actividades de servicios administrativos y de apoyo; el 1,57% de la población se dedica a otras actividades de servicios; el 0,95% a actividades financieras y de seguros; el 0,85% a actividades de información y comunicación; el 0,49% a suministro de electricidad, gas, vapor y aire acondicionado; el 0,42% a actividades de arte, entretenimiento y recreación; el 0.23% a distribución de agua;

el 0,10% a actividades inmobiliarias y del 11,61% de los habitantes se ignora a que actividades se dedican.

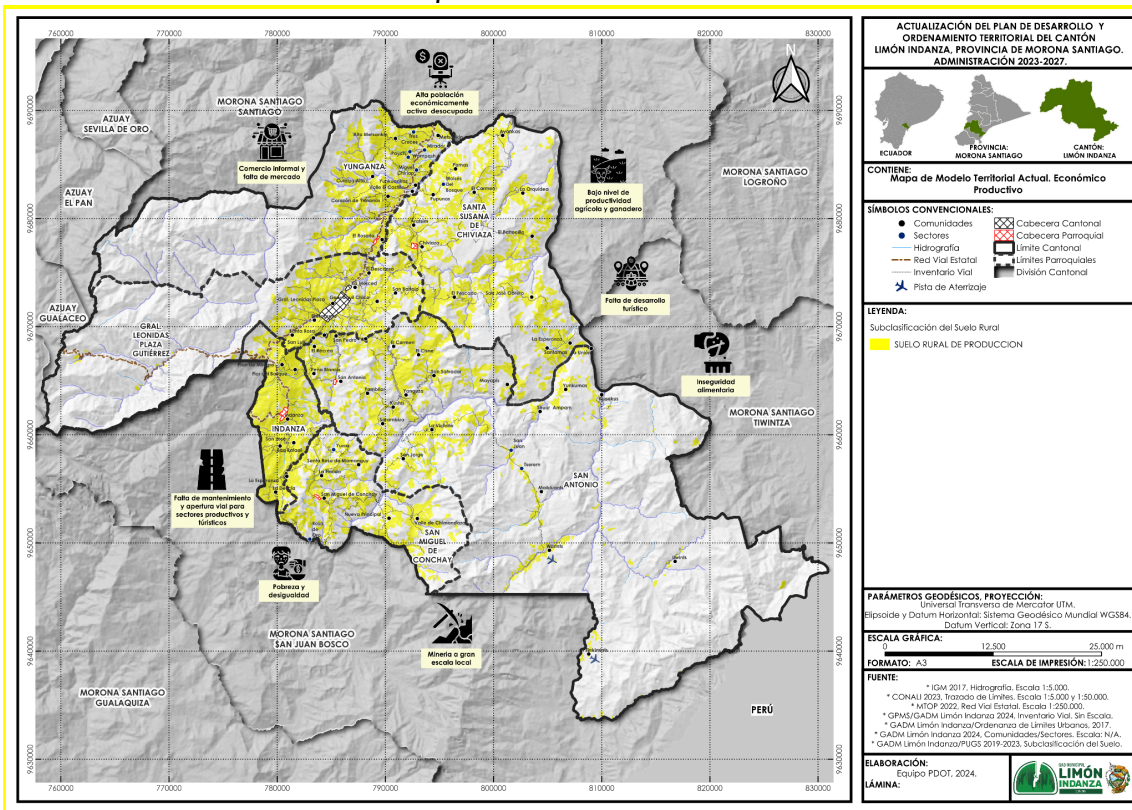
Se puede establecer que la población del cantón Limón Indanza tiene una alta dependencia de los fondos públicos o del estado, siendo de gran relevancia que el GAD Municipal de Limón Indanza fomente e implemente proyectos que favorezcan el desarrollo de las actividades agrícolas, ganaderas, artesanales, industria, cultura y turismo, lo que permitirá que se generen nuevas fuentes de empleo digno.

7. El cantón Limón Indanza una población que debería estar empleada u ocupada de 3525 personas que conforman su fuerza de trabajo. De los cuales 3059 se encuentran ocupadas y 466 están desempleadas, por lo que se puede establecer que el desempleo en el Cantón es del 13,22%.

Es importante que se implementen proyectos que mejoren el nivel de productividad agrícola, ganadero y se fomente la industria, turismo, cultura y deportes, los cuales permitan mejorar la calidad de vida de la población y generar fuentes de empleo digno.

2.2.4.2 MAPA DEL MODELO TERRITORIAL ACTUAL

Mapa 1 Modelo territorial actual



Fuente: GAD Municipal de Limón Indanza

Elaborado por: Equipo PDOT 2024

2. 2.4.3 MATRIZ DE PROBLEMAS Y POTENCIALIDADES

Tabla 1 Matriz de problemas y potencialidades

PRIORIZACIÓN DE PROBLEMAS Y POTENCIALIDADES		
Potencialidades/Problemas	Tipo	Prioridad
BAJO NIVEL DE PRODUCTIVIDAD AGRICOLA Y GANADERO	Potencialidad	Alta
COMERCIO INFORMAL Y FALTA DE MERCADO	Problema	Media
POBREZA Y DESIGUALDAD	Potencialidad	Alta
FALTA DE DESARROLLO TURISTICO	Problema	Alta
INSEGURIDAD ALIMENTARIA	Problema	Media
MINERIA A GRAN ESCALA LOCAL	Potencialidad	Alta
GRAN POBLACIÓN ECONÓMICAMENTE ACTIVA DESOCUPADA	Problema	Alta
MANTENIMIENTO Y APERTURA DE VÍAS PRODUCTIVAS Y HACIA LOS ATRACTIVOS TURÍSTICOS DEL CANTÓN	Problema	Media

Elaborado por: Equipo PDOT 2024

2. 2.4.4 DESAFÍOS

Tabla 2 Desafíos

Potencialidad / Problema	Tipo	Desafío		
		Desafío largo plazo	Desafío de gestión	Competencia / Funciones
BAJO NIVEL DE PRODUCTIVIDAD AGRÍCOLA Y GANADERO	Potencialidad	Gestionar un plan integral, agroecológico, sostenible ambiental y educativo de la actividad agrícola y ganadera del Cantón.	Coordinar con diferentes instituciones gubernamentales el fortalecimiento de capacidades y asistencia técnica e implementación de transferencia de embriones para el mejoramiento genético, que incremente índices productivos del cantón Limón Indanza.	Fomento de las actividades productivas y agropecuarias (incluye los temas de investigación, innovación y transferencia de conocimiento y tecnologías)
COMERCIO INFORMAL Y FALTA DE MERCADO	Problema	Disponer de centros de comercio y acopio dentro del cantón a fin de generar comercio justo y autoconsumo.	Implementar programas y ferias agroalimentarias y productivas de las diferentes fuentes de producción agrícola ganadera del cantón, promoviendo el conocimiento y para satisfacer la demanda nacional e internacional de productos tradicionales y no	Fomento de las actividades productivas y agropecuarias (incluye los temas de investigación, innovación y transferencia de conocimiento y tecnologías)

			tradicionales de calidad, coordinando con diferentes instituciones gubernamentales el fortalecimiento de tecnológico y productivo.	
POBREZA DESIGUALDAD	Y Potencialidad	Implementar unidades productivas tecnificadas, comerciales y sostenibles a fin de garantizar las oportunidades de empleo digno e inclusivo	Coordinar con diferentes instituciones gubernamentales el fortalecimiento de capacidades, asistencia técnica, mejoramiento tecnológico en el sector agro productivo que contribuya a mejorar la producción y la creación de proyectos productivos de alto valor, incluyendo como plan de acción del GAD, ferias itinerantes con regulación y control de mercados locales que generan calidad y atractivo comercial, coadyuvando a la creación de empleo digno.	Fomento de las actividades productivas y agropecuarias (incluye los temas de investigación, innovación y transferencia de conocimiento y tecnologías)

FALTA DE DESARROLLO TURISTICO	Problema	Disponer de un plan de acción y reglamentación para implementar infraestructura turística en el cantón	Gestionar con entidades públicas el desarrollo de potencialidades turísticas	Preservar, mantener y difundir el patrimonio cultural
INSEGURIDAD ALIMENTARIA	Problema	Desarrollar estrategias de auto provisión de alimentos culturalmente inocuos a fin de garantizar la sostenibilidad independiente y continua de las personas, comunas, pueblos y nacionalidades del Cantón	Implementar programas y ferias agroalimentarias y productivas de las diferentes fuentes de producción agrícola ganadera del cantón promoviendo el conocimiento y para satisfacer la demanda nacional e internacional de productos tradicionales y no tradicionales de calidad culturalmente inocuos	Fomento de las actividades productivas y agropecuarias (incluye los temas de investigación, innovación y transferencia de conocimiento y tecnologías)
MINERIA A GRAN ESCALA LOCAL	Potencialidad	Disponer de un plan de acción y reglamentación para las regalías mineras en el cantón para gestión productiva	Coordinar entre diversos actores públicos, privados y comunitarios, la asociatividad y legalidad a fin garantizar la igualdad de oportunidades en acciones productivas.	Fomento de las actividades productivas y agropecuarias (incluye los temas de investigación, innovación y transferencia de conocimiento y tecnologías)

GRAN POBLACIÓN ECONÓMICAMENTE ACTIVA DESOCUPADA	Problema	Disminuir el factor correlacional	Promover el crecimiento económico sostenible y equitativo, coadyuvando al fortalecimiento del sector agro productivo, contribuyendo a la creación de condiciones de empleo digno	Fomento de las actividades productivas y agropecuarias (incluye los temas de investigación, innovación y transferencia de conocimiento y tecnologías)
MANTENIMIENTO Y APERTURA DE VÍAS PRODUCTIVAS Y HACIA LOS ATRACTIVOS TURÍSTICOS DEL CANTÓN	Problema	El GAD Municipal de Limón Indanza, cuenta con un sistema vial adecuado y de primer orden, impulsando la economía y desarrollo turístico del cantón		3. Planificar, construir y mantener la vialidad urbana

Elaborado por: Equipo PDOT 2024

2.2.4.5 ALINEACIÓN A LA PROPUESTA DE LARGO PLAZO

2.2.4.5.1 Visión de desarrollo económico productivo

El cantón Limón Indanza al 2036, está posicionado como un destino turístico provincial y regional, fortaleciendo su desarrollo integral, así como la producción agrícola, ganadera, industrial, artesanal y cultural, consolidándose con un desarrollo económico constante, con inversiones público y privadas, mejorando la calidad de vida de su población y generando nuevas fuentes de empleo digno.

2.2.3.5.2 Objetivos de desarrollo económico productivo (largo plazo)

- Promover el crecimiento económico sostenible y equitativo mediante el fortalecimiento de capacidades productivas, la mejora genética y sanitaria de cultivos y pecuarios, la diversificación agropecuaria, la regulación de mercados locales y ferias itinerantes, y el desarrollo del turismo local, asegurando la inclusión para garantizar igualdad de oportunidades y empleo digno.

2.2.1.5.2 Políticas de desarrollo económico productivo

- Implementar planes, programas y proyectos que fomenten las actividades productivas, agrícolas y transferencia de tecnología y conocimiento
- Implementar procesos de planificación, gestión, promoción para la búsqueda de mercados y comercialización de productos
- Implementar, planes, programas y proyectos que contribuyan al desarrollo turístico cantonal.
- Implementar un plan de acción y reglamentación de control y regalías mineras en el cantón
- Implementar un plan de vialidad urbano y rural en el cantón Limón Indanza

2.2.4.6 PROPUESTA DE GESTIÓN DE MEDIANO PLAZO

- Coordinar con diferentes instituciones gubernamentales el fortalecimiento de capacidades y asistencia técnica e implementación de transferencia de embriones para mejoramiento genético, que incremente índices productivos del cantón Limón Indanza.
- Implementar programas y ferias agroalimentarias y productivas de las diferentes fuentes de producción agrícola ganadera del cantón, promoviendo el conocimiento y para satisfacer la demanda nacional e internacional de productos tradicionales y no tradicionales de calidad, coordinando con diferentes instituciones gubernamentales el fortalecimiento tecnológico y productivo.
- Coordinar con diferentes instituciones gubernamentales el fortalecimiento de capacidades, asistencia técnica, mejoramiento tecnológico en el sector agro productivo que contribuya a mejorar la producción y la creación de proyectos productivos de alto valor, incluyendo como plan de acción del GAD, ferias itinerantes con regulación y control de mercados locales que generan calidad y atractivo comercial, coadyuvando a la creación de empleo digno.
- Gestionar con entidades públicas el desarrollo de potencialidades turísticas
- Implementar programas y ferias agroalimentarias y productivas de las diferentes fuentes de producción agrícola ganadera del cantón promoviendo el conocimiento y para satisfacer la demanda nacional e internacional de productos tradicionales y no tradicionales de calidad culturalmente inocuos

- Coordinar entre diversos actores públicos, privados y comunitarios, la asociatividad y legalidad a fin garantizar la igualdad de oportunidades en acciones productivas.
- Promover el crecimiento económico sostenible y equitativo, coadyuvando al fortalecimiento del sector agro productivo, contribuyendo a la creación de condiciones de empleo digno
- Gestión de competencias de vialidad rural y mantenimiento ante el GAD Provincial de Morona Santiago permitiendo disponer al cantón de vías adecuadas para sacar la producción agropecuaria y promover el turismo.

2.2.4.6 ALINEACIÓN CON EL PLAN DE GOBIERNO DEL ALCALDE

- Mejorar la producción agropecuaria de la zona mediante convenios multilaterales con énfasis en fortalecer las cadenas de comercio y salida del producto, a través de ferias ciudadanas y crear las condiciones necesarias para su crecimiento.
- La construcción y adecuación de infraestructura Turística los atractivos Turísticos del Cantón Limón Indanza.
- Actualizar el Plan de Desarrollo y Ordenamiento Territorial, del cantón Limón, enmarcado en el Plan Nacional de Desarrollo y enfocado en los Objetivos de Desarrollo Sostenible.
- Mantener la vialidad urbana y rural, en el cantón Limón Indanza, realizar las gestiones permanentes en coordinación con el GAD Provincial, GADS Parroquiales y fondos propios.

2.2.4.8 ALINEACIÓN ODS

El sistema Económico Productivo del Plan de Desarrollo y Ordenamiento Territorial del GAD Municipal de Limón Indanza se alinea a los siguientes ODS:

- Trabajo decente y crecimiento económico.
- Industria, innovación e infraestructura
- Hambre cero

2.2.4.9 ALINEACIÓN PND Y ETN

2.2.4.9.1 Alineación pnd

El sistema Económico Productivo del Plan de Desarrollo y Ordenamiento Territorial del GAD Municipal de Limón Indanza se alinea a los siguientes Ejes, objetivos y metas del PND:

Eje

- Desarrollo Económico

Objetivos

- Fomentar de manera sustentable la producción mejorando los niveles de productividad.
- Incentivar la generación de empleo digno.

Metas

- Reducir la tasa de desempleo juvenil (18 a 29 años) de 9,29% en el año 2022 a 8,00% al 2025.
- Aumentar la tasa de empleo adecuado (15 años y más) de 34,41% en el año 2022 a 39,09% al 2025.
- Incrementar el valor agregado bruto de la manufactura per cápita de USD 856,04 en el año 2022 a USD 954,72 al 2025.
- Incrementar el ingreso de divisas por concepto de turismo receptor de USD 1.802,63 millones en el año 2022 a USD 2.434,00 millones al 2025.
- Incrementar el porcentaje de productores asociados, registrados como Agricultura Familiar Campesina que se vinculan a sistemas de comercialización de 33,7% en el año 2023 a 45,7% al 2025.
- Incrementar el número de mujeres rurales de la AFC que se desempeñan como promotoras de sistemas de producción sustentable y sostenible de 1.652 en el año 2023 a 2.852 al 2025.

2.2.4.9.2 ALINEACIÓN ETN

El sistema Económico Productivo del Plan de Desarrollo y Ordenamiento Territorial del GAD Municipal de Limón Indanza se alinea a las siguientes directrices y lineamientos ETN:

Directriz

- 1: Reducir las inequidades sociales y territoriales.
- 2: Impulsar la productividad y competitividad del sistema a partir del potenciamiento de roles y funcionalidades del territorio.
- 4: Articular la gestión territorial y la gobernanza multinivel.

Lineamiento

- 1.15. Impulsar programas de investigación, formación técnica y tecnológica, capacitación y actualización que respondan a las potencialidades y necesidades territoriales con un enfoque de igualdad de oportunidades.
- 2.3. Promover la diversificación, fortaleciendo las cadenas productivas a fin de impulsar la producción, empleo y fomentando el comercio de venta directa (circuitos cortos).
- 2.7. Fortalecer las micro y pequeñas empresas locales proveedoras de servicios turísticos, en función de la demanda y en correspondencia con las particularidades del Régimen Especial de Galápagos, en el marco de la normativa emitida por el ente competente.
- 4.3. Diferenciar, priorizar y focalizar la asignación de recursos públicos y los esfuerzos de la acción estatal en función de las particularidades, las competencias y las capacidades territoriales e institucionales.
- 4.8. Promover el diálogo y la participación ciudadana desde los ámbitos territoriales en la definición, implementación y el seguimiento y evaluación de la política pública en todos los niveles de gobierno.

2.2.4.10 UNIDADES TERRITORIALES

2.2.4.10.1 ANÁLISIS FUNCIONAL DE LAS UNIDADES TERRITORIALES

Tabla 3 Análisis funcional de las unidades territoriales

Desafío de gestión (alto y medio)	Competencia	Unidad Territorial							Articulación	
		Suelo Urbano			Suelo Rural					
		Consolidado	No Consolidado	Protección	Producción	Aprovechamiento o extractivo	Expansión Urbana	Protección		Todo el territorio
Coordinar con diferentes instituciones gubernamentales el fortalecimiento de capacidades y asistencia técnica e implementación de transferencia de embriones para mejoramiento genético, que incremente índices productivos del cantón Limón Indanza.	Fomento de las actividades productivas y agropecuarias (incluye los temas de investigación, innovación y transferencia de conocimiento y tecnologías)				X					GAD Provincial y Parroquial Ente rector (Ministerio o Secretaría correspondiente) Cooperación nacional / internacional

<p>Implementar programas y ferias agroalimentarias y productivas de las diferentes fuentes de producción agrícola ganadera del cantón, promoviendo el conocimiento y para satisfacer la demanda nacional e internacional de productos tradicionales y no tradicionales de calidad, coordinando con diferentes instituciones gubernamentales el fortalecimiento de tecnológico y productivo.</p>	<p>Fomento de las actividades productivas y agropecuarias (incluye los temas de investigación, innovación y transferencia de conocimiento y tecnologías)</p>				X					<p>GAD Provincial y Parroquial</p> <p>Ente rector (Ministerio o Secretaría correspondiente)</p> <p>Cooperación nacional / internacional</p>
<p>Coordinar con diferentes instituciones gubernamentales el fortalecimiento de capacidades, asistencia técnica, mejoramiento tecnológico en el sector agro productivo que contribuya a mejorar la producción y la creación de proyectos productivos de alto valor, incluyendo como plan de acción del GAD, ferias itinerantes con regulación y</p>	<p>Fomento de las actividades productivas y agropecuarias (incluye los temas de investigación, innovación y transferencia de conocimiento y tecnologías)</p>				X					<p>GAD Provincial y Parroquial</p> <p>Ente rector (Ministerio o Secretaría correspondiente)</p> <p>Cooperación nacional / internacional</p>

control de mercados locales que generan calidad y atractivo comercial, coadyuvando a la creación de empleo digno.										
Gestionar con entidades públicas el desarrollo de potencialidades turísticas	Preservar, mantener y difundir el patrimonio cultural								X	GAD Provincial Ente rector (Ministerio o Secretaría correspondiente) Cooperación nacional / internacional
Implementar programas y ferias agroalimentarias y productivas de las diferentes fuentes de producción agrícola ganadera del cantón promoviendo el conocimiento y para satisfacer la demanda nacional e internacional de productos tradicionales y no tradicionales de calidad culturalmente inocuos	Fomento de las actividades productivas y agropecuarias (incluye los temas de investigación, innovación y transferencia de conocimiento y tecnologías)				X				X	GAD Provincial y Parroquial Ente rector (Ministerio o Secretaría correspondiente) Cooperación nacional / internacional

Coordinar entre diversos actores públicos, privados y comunitarios, la asociatividad y legalidad a fin garantizar la igualdad de oportunidades en acciones productivas.	Fomento de las actividades productivas y agropecuarias (incluye los temas de investigación, innovación y transferencia de conocimiento y tecnologías)					X				Ente rector (Ministerio o Secretaría correspondiente)
Promover el crecimiento económico sostenible y equitativo, coadyuvando al fortalecimiento del sector agro productivo, contribuyendo a la creación de condiciones de empleo digno	Fomento de las actividades productivas y agropecuarias (incluye los temas de investigación, innovación y transferencia de conocimiento y tecnologías)								X	GAD Provincial y Parroquial Ente rector (Ministerio o Secretaría correspondiente) Cooperación nacional / internacional
Gestión de competencias de vialidad rural y mantenimiento ante el GAD Provincial de Morona Santiago permitiendo disponer al cantón de vías adecuados para sacar la	Vialidad								X	GAD Provincial Ente rector (Ministerio o Secretaría correspondiente)

producción agropecuaria y promover el turismo.										
--	--	--	--	--	--	--	--	--	--	--

Elaborado por: Equipo PDOT 2024

2.2.4.11 OBJETIVOS ESTRATÉGICOS O DE GESTIÓN

El componente Económico Productivo del Cantón Limón Indanza está alineado a los planes estratégicos del gobierno por lo que pretende Planificar, coordinar, gestionar, capacitar e implementar tecnología, espacios y procesos que encaminan la producción y comercialización agropecuaria, turística y agroecológica de forma inclusiva del Cantón Limón Indanza.

2.2.4.12 TABLA OBJETIVOS DE GESTIÓN / ESTRATÉGICOS

Tabla 4 Objetivos de Gestión / Estratégicos

Desafío de Gestión	Objetivo de Desarrollo	Objetivos de Gestión / Estratégicos
<p>Coordinar con diferentes instituciones gubernamentales el fortalecimiento de capacidades y asistencia técnica e implementación de transferencia de embriones para mejoramiento genético, que incremente índices productivos del cantón Limón Indanza.</p>	<p>Promover el crecimiento económico sostenible y equitativo mediante el fortalecimiento de capacidades productivas, la mejora genética y sanitaria de cultivos y pecuarios, la diversificación agropecuaria, la regulación de mercados locales y ferias itinerantes, y el desarrollo del turismo local, asegurando la inclusión para garantizar igualdad de oportunidades y empleo digno.</p>	<p>Planificar, coordinar, gestionar, capacitar e implementar tecnología, espacios y procesos que mejoren la comercialización y la producción turística, agropecuaria y agroecológica inclusiva del Cantón Limón Indanza</p>
<p>Implementar programas y ferias agroalimentarias y productivas de las diferentes fuentes de producción agrícola ganadera del cantón, promoviendo el conocimiento y para satisfacer la demanda nacional e internacional de productos tradicionales y no tradicionales de calidad, coordinando con diferentes instituciones gubernamentales el fortalecimiento de tecnológico y productivo.</p>	<p>Promover el crecimiento económico sostenible y equitativo mediante el fortalecimiento de capacidades productivas, la mejora genética y sanitaria de cultivos y pecuarios, la diversificación agropecuaria, la regulación de mercados locales y ferias itinerantes, y el desarrollo del turismo local, asegurando la inclusión para garantizar igualdad de oportunidades y empleo digno.</p>	<p>Planificar, coordinar, gestionar, capacitar e implementar tecnología, espacios y procesos que mejoren la comercialización y la producción turística, agropecuaria y agroecológica inclusiva del Cantón Limón Indanza</p>

<p>Coordinar con diferentes instituciones gubernamentales el fortalecimiento de capacidades, asistencia técnica, mejoramiento tecnológico en el sector agro productivo que contribuya a mejorar la producción y la creación de proyectos productivos de alto valor, incluyendo como plan de acción del GAD, ferias itinerantes con regulación y control de mercados locales que generan calidad y atractivo comercial, coadyuvando a la creación de empleo digno.</p>	<p>Promover el crecimiento económico sostenible y equitativo mediante el fortalecimiento de capacidades productivas, la mejora genética y sanitaria de cultivos y pecuarios, la diversificación agropecuaria, la regulación de mercados locales y ferias itinerantes, y el desarrollo del turismo local, asegurando la inclusión para garantizar igualdad de oportunidades y empleo digno.</p>	<p>Planificar, coordinar, gestionar, capacitar e implementar tecnología, espacios y procesos que mejoren la comercialización y la producción turística, agropecuaria y agroecológica inclusiva del Cantón Limón Indanza</p>
<p>Gestionar con entidades públicas el desarrollo de potencialidades turísticas</p>	<p>Promover el crecimiento económico sostenible y equitativo mediante el fortalecimiento de capacidades productivas, la mejora genética y sanitaria de cultivos y pecuarios, la diversificación agropecuaria, la regulación de mercados locales y ferias itinerantes, y el desarrollo del turismo local, asegurando la inclusión para garantizar igualdad de oportunidades y empleo digno.</p>	<p>Planificar, coordinar, gestionar, capacitar e implementar tecnología, espacios y procesos que mejoren la comercialización y la producción turística, agropecuaria y agroecológica inclusiva del Cantón Limón Indanza</p>
<p>Implementar programas y ferias agroalimentarias y productivas de las diferentes fuentes de producción agrícola ganadera del cantón promoviendo el conocimiento y para satisfacer la demanda nacional e internacional de productos tradicionales y no tradicionales de calidad culturalmente inocuos</p>	<p>Promover el crecimiento económico sostenible y equitativo mediante el fortalecimiento de capacidades productivas, la mejora genética y sanitaria de cultivos y pecuarios, la diversificación agropecuaria, la regulación de mercados locales y ferias itinerantes, y el desarrollo del turismo local, asegurando la inclusión para garantizar igualdad de oportunidades y empleo digno.</p>	<p>Planificar, coordinar, gestionar, capacitar e implementar tecnología, espacios y procesos que mejoren la comercialización y la producción turística, agropecuaria y agroecológica inclusiva del Cantón Limón Indanza</p>

<p>Coordinar entre diversos actores públicos, privados y comunitarios, la asociatividad y legalidad a fin garantizar la igualdad de oportunidades en acciones productivas.</p>	<p>Promover el crecimiento económico sostenible y equitativo mediante el fortalecimiento de capacidades productivas, la mejora genética y sanitaria de cultivos y pecuarios, la diversificación agropecuaria, la regulación de mercados locales y ferias itinerantes, y el desarrollo del turismo local, asegurando la inclusión para garantizar igualdad de oportunidades y empleo digno.</p>	<p>Planificar, coordinar, gestionar, capacitar e implementar tecnología, espacios y procesos que mejoren la comercialización y la producción turística, agropecuaria y agroecológica inclusiva del Cantón Limón Indanza</p>
<p>Promover el crecimiento económico sostenible y equitativo, coadyuvando al fortalecimiento del sector agro productivo, contribuyendo a la creación de condiciones de empleo digno</p>	<p>Promover el crecimiento económico sostenible y equitativo mediante el fortalecimiento de capacidades productivas, la mejora genética y sanitaria de cultivos y pecuarios, la diversificación agropecuaria, la regulación de mercados locales y ferias itinerantes, y el desarrollo del turismo local, asegurando la inclusión para garantizar igualdad de oportunidades y empleo digno.</p>	<p>Planificar, coordinar, gestionar, capacitar e implementar tecnología, espacios y procesos que mejoren la comercialización y la producción turística, agropecuaria y agroecológica inclusiva del Cantón Limón Indanza</p>

Elaborado por: Equipo PDOT 2024

2.2.4.13 PLANES, PROGRAMAS, PROYECTOS, PRESUPUESTOS, METAS E INDICADORES

2.2.4.13.1 Metas e indicadores

Tabla 5 Metas e indicadores

Desafío de Gestión	Objetivos Estratégicos	Meta	Indicador	Tendencia del indicador	Línea base	Año LB
Coordinar con diferentes instituciones gubernamentales el fortalecimiento de capacidades y asistencia técnica e implementación de transferencia de embriones para mejoramiento genético, que incremente índices productivos del cantón Limón Indanza.	Planificar, coordinar, gestionar, capacitar e implementar tecnología, espacios y procesos que mejoren la comercialización y la producción turístico, agropecuaria y agroecológica inclusiva del Cantón Limón Indanza	Al año 2027 se ha transferido 100 embriones con un porcentaje de preñez del 40%	* Número de embriones transferidos anualmente * 40% de preñez en embriones transferidos	Creciente	0	2024
Implementar programas y ferias agroalimentarias y productivas de las diferentes fuentes de producción agrícola ganadera del cantón, promoviendo el conocimiento y para satisfacer la demanda	Planificar, coordinar, gestionar, capacitar e implementar tecnología, espacios y procesos que mejoren la comercialización y la producción turística, agropecuaria y agroecológica inclusiva	* Para el año 2027 se ha reducido el 10% de las personas desocupadas en el cantón Limón Indanza * Para el año 2027, Limón Indanza dispone de dos	* Porcentaje de personas desocupadas en el Cantón Limón Indanza * Centros de acopio y unidades productivas implementadas	* Decreciente *Creciente	* 466 personas * 0	* 2022 * 2024

<p>nacional e internacional de productos tradicionales y no tradicionales de calidad, coordinando con diferentes instituciones gubernamentales el fortalecimiento de tecnológico y productivo.</p>	<p>del Cantón Limón Indanza</p>	<p>centros de acopio y dos unidades productivas</p>				
<p>Coordinar con diferentes instituciones gubernamentales el fortalecimiento de capacidades, asistencia técnica, mejoramiento tecnológico en el sector agro productivo que contribuya a mejorar la producción y la creación de proyectos productivos de alto valor, incluyendo como plan de acción del GAD, ferias itinerantes con regulación y control de mercados locales que generan calidad y atractivo comercial, coadyuvando a la creación de empleo digno.</p>	<p>Planificar, coordinar, gestionar, capacitar e implementar tecnología, espacios y procesos que mejoren la comercialización y la producción turística, agropecuaria y agroecológica inclusiva del Cantón Limón Indanza</p>	<p>Incrementar del 14 al 19% la población del cantón Limón Indanza que se dedica a actividades de Agricultura, ganadería, silvicultura y pesca para el año 2027</p>	<p>Porcentaje de la población del Cantón Limón Indanza que se dedica a actividades de Agricultura, ganadería, Silvicultura y pesca</p>	<p>Creciente</p>	<p>14%</p>	<p>2022</p>

<p>Gestionar con entidades públicas el desarrollo de potencialidades turística</p>	<p>Planificar, coordinar, gestionar, capacitar e implementar tecnología, espacios y procesos que mejoren la comercialización y la producción turística, agropecuaria y agroecológica inclusiva del Cantón Limón Indanza</p>	<p>Al año 2027 se han generado nuevos atractivos turísticos en el cantón Limón Indanza, incrementando en un 20% los visitantes</p>	<p>Número de turistas que visitan Limón Indanza</p>	<p>Creciente</p>	<p>7714 turistas</p>	<p>2023</p>
<p>Implementar programas y ferias agroalimentarias y productivas de las diferentes fuentes de producción agrícola ganadera del cantón promoviendo el conocimiento y para satisfacer la demanda nacional e internacional de productos tradicionales y no tradicionales de calidad culturalmente inocuos</p>	<p>Planificar, coordinar, gestionar, capacitar e implementar tecnología, espacios y procesos que mejoren la comercialización y la producción turística, agropecuaria y agroecológica inclusiva del Cantón Limón Indanza</p>	<p>Al 2027, los ganaderos del cantón Limón Indanza tienen 1 bovino por hectárea</p>	<p>Bovinos por hectárea</p>	<p>Creciente</p>	<p>0,5 bovinos por 1,5 hectáreas</p>	<p>2023</p>

<p>Coordinar entre diversos actores públicos, privados y comunitarios, la asociatividad y legalidad a fin garantizar la igualdad de oportunidades en acciones productivas.</p>	<p>Planificar, coordinar, gestionar, capacitar e implementar tecnología, espacios y procesos que mejoren la comercialización y la producción turística, agropecuaria y agroecológica inclusiva del Cantón Limón Indanza</p>	<p>En el año 2027, Limón Indanza dispone de una ordenanza de uso y regulación del suelo, de acuerdo a la normativa vigente</p>	<p>Ordenanzas implementadas sobre minería o uso y regulación del suelo</p>	<p>Creciente</p>	<p>0</p>	<p>2024</p>
<p>Promover el crecimiento económico sostenible y equitativo, coadyuvando al fortalecimiento del sector agro productivo, contribuyendo a la creación de condiciones de empleo digno</p>	<p>Planificar, coordinar, gestionar, capacitar e implementar tecnología, espacios y procesos que mejoren la comercialización y la producción turística, agropecuaria y agroecológica inclusiva del Cantón Limón Indanza</p>	<p>Al 2027, los ganaderos del cantón Limón Indanza tienen 1 bovino por hectárea</p>	<p>Bovinos por hectárea</p>	<p>Creciente</p>	<p>0,5 bovinos por 1,5 hectáreas</p>	<p>2023</p>

Elaborado por: Equipo PDOT 2024

2.2.4.13 PLANES, PROGRAMAS, PROYECTOS, PRESUPUESTOS, METAS E INDICADORES

Tabla 6 Planes, programas y proyectos

Desafío de Gestión	Objetivo de desarrollo PDOT	Objetivos Estratégicos	Plan	Programa	Proyecto	Presupuesto	Unidad territorial
Coordinar con diferentes instituciones gubernamentales el fortalecimiento de capacidades y asistencia técnica e implementación de transferencia de embriones para mejoramiento genético, que incremente índices productivos del cantón Limón Indanza.	Promover el crecimiento económico sostenible y equitativo mediante el fortalecimiento de capacidades productivas, la mejora genética y sanitaria de cultivos y pecuarios, la diversificación agropecuaria, la regulación de mercados locales y ferias itinerantes, y el desarrollo del turismo local, asegurando la inclusión de oportunidades y empleo digno.	Planificar, coordinar, gestionar, capacitar e implementar tecnología, espacios y procesos que mejoren la comercialización y la producción turística, agropecuaria y agroecológica inclusiva del Cantón Limón Indanza	Desarrollo Económico productivo sostenible, innovador y agroecológico	Producción Sostenible: Innovación y tecnificación Rural (LIMÓN AGROSOSTENIBLE)	Proyecto de Transferencia de Embriones, estableciendo un enfoque de género	115000,00	Suelo rural de producción

<p>Implementar programas y ferias agroalimentarias y productivas de las diferentes fuentes de producción agrícola ganadera del cantón, promoviendo el conocimiento y para satisfacer la demanda nacional e internacional de productos tradicionales y no tradicionales de calidad, coordinando con diferentes instituciones gubernamentales el fortalecimiento de tecnológico y productivo.</p>	<p>Promover el crecimiento económico sostenible y equitativo mediante el fortalecimiento de capacidades productivas, la mejora genética y sanitaria de cultivos y pecuarios, la diversificación agropecuaria, la regulación de mercados locales y ferias itinerantes, y el desarrollo del turismo local, asegurando la inclusión para garantizar igualdad de oportunidades y empleo digno.</p>	<p>Planificar, coordinar, gestionar, capacitar e implementar tecnología, espacios y procesos que mejoren la comercialización y la producción turística, agropecuaria y agroecológica inclusiva del Cantón Limón Indanza</p>	<p>Desarrollo Económico productivo sostenible, innovador y agroecológico</p>	<p>Acceso a mercados y comercio Justo (Limón Justo y Solidario)</p>	<p>Proyecto de comercio Justo y Acceso a Mercados</p>	<p>450000,00</p>	<p>Todo el territorio cantonal</p>
<p>Coordinar con diferentes instituciones gubernamentales el fortalecimiento</p>	<p>Promover el crecimiento económico sostenible y equitativo mediante el fortalecimiento de capacidades</p>	<p>Planificar, coordinar, gestionar, capacitar e implementar</p>	<p>Desarrollo Económico productivo sostenible, innovador y</p>	<p>Producción Sostenible: Innovación y tecnificación Rural (LIMÓN)</p>	<p>Proyecto de Fomento y Capacitación Agro productivo</p>	<p>143000,00</p>	<p>Todo el territorio cantonal</p>

de capacidades, asistencia técnica, mejoramiento tecnológico en el sector agro productivo que contribuya a mejorar la producción y la creación de proyectos productivos de alto valor, incluyendo como plan de acción del GAD, ferias itinerantes con regulación y control de mercados locales que generan calidad y atractivo comercial, coadyuvando a la creación de empleo digno.	productivas, la mejora genética y sanitaria de cultivos y pecuarios, la diversificación agropecuaria, la regulación de mercados locales y ferias itinerantes, y el desarrollo del turismo local, asegurando la inclusión para garantizar igualdad de oportunidades y empleo digno.	tecnología, espacios y procesos que mejoren la comercialización y la producción turística, agropecuaria y agroecológica inclusiva del Cantón Limón Indanza	agroecológica	AGROSOSTENIBLE)	con enfoque de género		
--	--	--	---------------	-----------------	-----------------------	--	--

<p>Gestionar con entidades públicas el desarrollo de potencialidades turísticas</p>	<p>Promover el crecimiento económico sostenible y equitativo mediante el fortalecimiento de capacidades productivas, la mejora genética y sanitaria de cultivos y pecuarios, la diversificación agropecuaria, la regulación de mercados locales y ferias itinerantes, y el desarrollo del turismo local, asegurando la inclusión para garantizar igualdad de oportunidades y empleo digno.</p>	<p>Planificar, coordinar, gestionar, capacitar e implementar tecnología, espacios y procesos que mejoren la comercialización y la producción turística, agropecuaria y agroecológica inclusiva del Cantón Limón Indanza</p>	<p>Desarrollo Turístico del cantón Limón Indanza</p>	<p>Fomento y Promoción del Turismo Sostenible (Limón Destino Vivo)</p>	<p>Fortalecimiento de la infraestructura turística en Áreas Naturales y áreas estratégicas del cantón</p>	<p>2650000,00</p>	<p>Suelo rural de producción</p>
<p>Implementar programas y ferias agroalimentarias y productivas de las diferentes fuentes de producción agrícola ganadera del cantón promoviendo el conocimiento y para satisfacer la demanda</p>	<p>Promover el crecimiento económico sostenible y equitativo mediante el fortalecimiento de capacidades productivas, la mejora genética y sanitaria de cultivos y pecuarios, la diversificación agropecuaria, la regulación de mercados locales y ferias</p>	<p>Planificar, coordinar, gestionar, capacitar e implementar tecnología, espacios y procesos que mejoren la comercialización y la producción</p>	<p>Desarrollo Económico productivo sostenible, innovador y agroecológica</p>	<p>Producción Sostenible: Innovación y tecnificación Rural (LIMÓN AGROSOSTENIBLE)</p>	<p>Creación de fincas de producción sostenible intensivas con innovación tecnológica</p>	<p>0,00</p>	<p>Todo el territorio cantonal</p>

nacional e internacional de productos tradicionales y no tradicionales de calidad culturalmente inocuos	itinerantes, y el desarrollo del turismo local, asegurando la inclusión para garantizar igualdad de oportunidades y empleo digno.	turística, agropecuaria y agroecológica inclusiva del Cantón Limón Indanza					
Coordinar entre diversos actores públicos, privados y comunitarios, la asociatividad y legalidad a fin garantizar la igualdad de oportunidades en acciones productivas.	Promover el crecimiento económico sostenible y equitativo mediante el fortalecimiento de capacidades productivas, la mejora genética y sanitaria de cultivos y pecuarios, la diversificación agropecuaria, la regulación de mercados locales y ferias itinerantes, y el desarrollo del turismo local, asegurando la inclusión para garantizar igualdad de oportunidades y empleo digno.	Planificar, coordinar, gestionar, capacitar e implementar tecnología, espacios y procesos que mejoren la comercialización y la producción turística, agropecuaria y agroecológica inclusiva del Cantón Limón Indanza	Regular la actividad minera a gran escala y pequeña escala en el Cantón Limón Indanza	Regular la actividad minera a gran escala y pequeña escala en el Cantón Limón Indanza	Proyecto "Ordenanza de regulación minera en el cantón Limón Indanza	5000,00	Todo el territorio cantonal
Promover el crecimiento económico sostenible y	Promover el crecimiento económico sostenible y equitativo mediante el fortalecimiento de	Planificar, coordinar, gestionar, capacitar e	Desarrollo Económico productivo sostenible,	Producción Sostenible: Innovación y tecnificación	Creación de fincas de producción sostenible	135000,00	Todo el territorio cantonal

equitativo, coadyuvando al fortalecimiento del sector agro productivo, contribuyendo a la creación de condiciones de empleo digno	capacidades productivas, la mejora genética y sanitaria de cultivos y pecuarios, la diversificación agropecuaria, la regulación de mercados locales y ferias itinerantes, y el desarrollo del turismo local, asegurando la inclusión para garantizar igualdad de oportunidades y empleo digno.	implementar tecnología, espacios y procesos que mejoren la comercialización y la producción turística, agropecuaria y agroecológica inclusiva del Cantón Limón Indanza	innovador y agroecológica	Rural (LIMÓN AGROSOSTENIBLE)	intensivas con innovación tecnológica		
---	--	--	---------------------------	------------------------------	---------------------------------------	--	--

Elaborado por: Equipo PDOT 2024

2.2.5 PROPUESTA SISTEMA POLÍTICO INSTITUCIONAL

2.2.5.1 SÍNTESIS DEL DIAGNÓSTICO

El GAD municipal de Limón Indanza es una institución con más de siete décadas de vida política que ha pasado por acontecimientos muy adversos a lo largo de su trayectoria y aún así ha logrado estar presente, dando la cara a cada uno de los desafíos, sin embargo, en la actualidad enfrenta serios problemas dentro de su estructura organizacional como:

- Desconocimiento del PDOT como herramienta Técnica-Política-Financiera para la gestión y administración del territorio.
- Deficiente Estructuración del Plan Operativo Anual (POA)
- Falta de Procesos: No existen procesos estructurados para Actividades y Trámites Ciudadanos.
- Falta de Fortalecimiento Institucional

Considerando como referencia el análisis del índice de desempeño institucional - IDI del GAD Limón Indanza.

Vemos que la Dimensión de Regulación, mide la capacidad del GAD para crear y aplicar normativas locales que regulen diversos aspectos del territorio, como el uso del suelo, la actividad económica, y los servicios públicos.

- Puntuación de Limón Indanza: 2.55 (Mala).
- Promedio de la provincia de Morona Santiago: 4.94 (Mala).
- Comparación: Limón Indanza tiene una puntuación significativamente baja en esta dimensión, lo que revela problemas importantes en la capacidad de regulación, por debajo del promedio provincial.

Como principales causas de este problema son:

- No se transmite los Objetivos estratégicos, políticas, así como de Planes, programas y proyectos en General a los servidores públicos del GAD Municipal, por parte de directores coordinadores encargados de la toma de decisiones. Por lo tanto, los servidores públicos realizan actividades emergentes con base a disposiciones de carácter urgente de sus jefes inmediatos.
- La ciudadanía no participa activamente en la conformación de directivas, miembros de comité, presupuestos participativos, socialización del PDOT, silla vacía, etc.
- La falta de participación se refleja en la baja conformación de comités y directivas
- El POA no incluye proyectos de inversión bien estructurados con objetivos claros alineados al PDOT, metas e indicadores, productos específicos.

- Deficiencia en la estructuración de proyectos de inversión de los servidores públicos de las áreas agregadoras de valor.
- Deficiencia en la capacidad técnica y en la estructura orgánica del GAD Municipal.
- Ausencia de un plan anual de capacitación que responda a las necesidades de fortalecimiento de capacidades y atribuciones de los servidores públicos, para el eficiente cumplimiento.

Los efectos que produce este problema son

Una planificación desarticulada y a la falta de un desarrollo ordenado del cantón.

Esto reduce la eficacia de la participación ciudadana y el control social en la gestión pública.

Esto resulta en una falta de dirección y coherencia en la ejecución de proyectos, afectando la eficiencia y efectividad de las inversiones municipales.

Problemas para alcanzar las metas y objetivos del PDOT, que repercuten en la consecución de derechos y calidad de vida de los limonenses.

Esto limita la capacidad de respuesta y la eficiencia en la gestión municipal.

Esto impacta negativamente en la eficiencia y comodidad del trabajo diario de los funcionarios y en la calidad del servicio brindado a la ciudadanía.

Esto genera demoras, ineficiencias y posibles errores en la gestión de trámites y servicios para la ciudadanía.

Tiempos inadecuados y excesivos en los trámites ciudadanos, ya que no se puede medir los mismos.

Esto genera ineficiencias, demoras y errores en la gestión de la información y las transacciones, afectando la capacidad de respuesta y la calidad del servicio brindado a la ciudadanía.

Es por ello que frente a esta débil estructura organizacional de debe tomar acciones como:

1. Aumentar la capacidad para crear normativas que regulen eficazmente los planes encaminados al desarrollo del cantón.
2. Establecer un plan de desarrollo regulatorio que contemple las necesidades del cantón.
3. Fortalecer la capacidad técnica del equipo de funcionarios municipales y normativas de Planificación para mejorar procesos que beneficien a la ciudadanía.

Otros problemas relevantes son:

- Las instalaciones físicas no son adecuadas para el desarrollo de las actividades de los servidores públicos y para la atención a la ciudadanía.
- Falta de equipamiento como: muebles y computadoras suficientes y en buen estado para el desempeño eficiente de los funcionarios.
- Los sistemas informáticos actuales están obsoletos y no hay una digitalización adecuada de la gestión municipal. Ejemplos específicos incluyen la falta de un sistema integrado de administración de catastro, ausencia de un sistema de gestión documental, y la dirección financiera no cuenta con un sistema integral para todas sus actividades y transacciones internas y externas.

Las principales causas a esto problemas son la falta de decisión administrativa para incorporar en el presupuesto los montos necesarios para solventar estas necesidades

Los efectos que produce son retrasos en la consecución de procesos administrativos.

Se debe ubicar las respectivas asignaciones dentro de los Planes Operativos Anuales

- Otro problema actual y que es parte de la inequidad de género, pues en la institución existe un bajo nivel de participación de la mujer en las diferentes áreas del GAD municipal.

La participación de las mujeres alcanza únicamente el 37.86% del total de funcionarios municipales.

Como principal causa tenemos la Inequidad de género en la contratación.

Los efectos que produce es que las mujeres no tienen un sustento para sus familias

Por lo que se debe implementar políticas encaminadas a cerrar esta brecha de desigualdad.

Otra gran dificultad que afronta la institución es, la gran dependencia de las asignaciones del Estado Central en el presupuesto del GAD

Desempeño fiscal

La Dimensión de Desempeño Fiscal evalúa cómo el GAD administra sus recursos financieros, incluyendo la capacidad para generar ingresos y gestionar eficientemente el presupuesto.

Caracterización en el contexto del GAD Limón Indanza

- Puntuación de Limón Indanza: 1.72 (Mala)
- Promedio de la provincia de Morona Santiago: 3.20 (Mala)
- Comparación: Limón Indanza está por debajo del promedio provincial, lo que sugiere grandes dificultades en la gestión fiscal y recaudación de ingresos.

Esta situación se da por causa como:

Limitada generación de recursos propios en el presupuesto general del GAD.

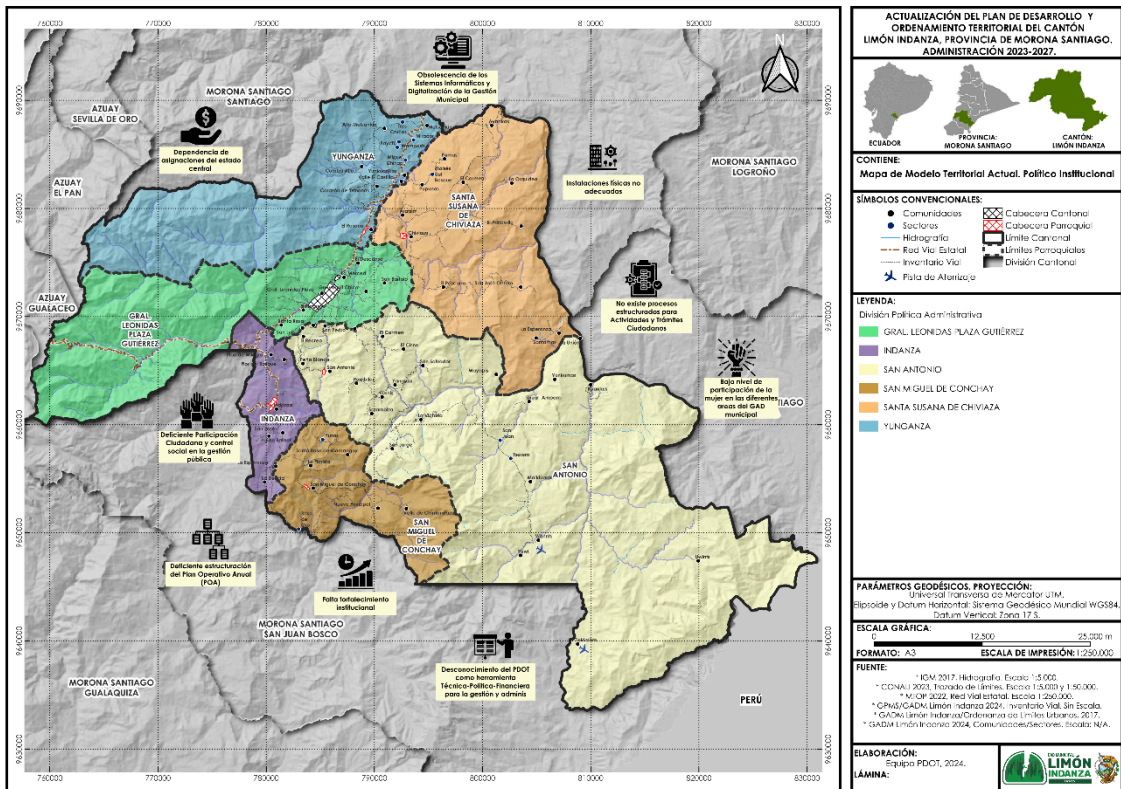
El presupuesto del GAD depende mayoritariamente de las transferencias estatales.

Los efectos que produce son retrasos en la planificación a nivel de toda la gestión municipal por no contar con los recursos necesarios para realizar los planes programas y proyectos propuestos.

Es por ello que la alternativa para atacar este gran problema es tomar acciones como:

1. Optimizar la recaudación de impuestos locales mediante herramientas tecnológicas.
2. Capacitar al personal del área financiera en la gestión eficiente de los recursos públicos.
3. Optimizar los costos de los servicios para generar más ingresos a las arcas municipales.

2.2.5.2 MAPA DEL MODELO TERRITORIAL ACTUAL



Elaboración: Equipo Técnico PDOT-GADMLI 2024

2. 2.5.3 MATRIZ DE PROBLEMAS Y POTENCIALIDADES

Tabla 1. Priorización de problemas y potencialidades

PRIORIZACIÓN DE PROBLEMAS Y POTENCIALIDADES		
Potencialidades/Problemas	Tipo	Prioridad
1. Desconocimiento del PDOT como herramienta Técnica-Política-Financiera para la gestión y administración del territorio	Problema	ALTA
2. Baja Participación Ciudadana	Problema	MEDIA
3. Deficiente Estructuración del Plan Operativo Anual (POA)	Problema	ALTA
4. Falta de Fortalecimiento Institucional	Problema	ALTA
5. Instalaciones Físicas No Adecuadas	Problema	ALTA

6. Falta de Procesos: No existe procesos estructurados para Actividades y Trámites Ciudadanos	Problema	ALTA
7. Obsolescencia de los Sistemas Informáticos y Digitalización de la Gestión Municipal	Problema	MEDIA
8. Bajo nivel de participación de la mujer en las diferentes áreas del GAD municipal	Problema	ALTA
9. Gran dependencia de las asignaciones del Estado Central en el presupuesto del GAD	Problema	MEDIA

Elaboración: Equipo Técnico PDOT-GADMLI 2024

2. 2.5.4 DESAFÍOS

Tabla 2. Sistematización de problemas y potencialidades

SISTEMATIZACIÓN DE PROBLEMAS Y POTENCIALIDADES				
Potencialidades /Problemas	Tipo	Desafío Largo Plazo	Desafío de Gestión	Competencia
1. Desconocimiento del PDOT como herramienta Técnica-Política-Financiera para la gestión y administración del territorio	Problema	Todo el personal debe conocer cuál es la visión de desarrollo a largo plazo que tiene El GAD Municipal en cuanto a su territorio	Socialización de Misión y Visión Planes, Programas y Proyectos de la Administración a todo el personal del GAD Municipal y a la ciudadanía	Planificar el desarrollo territorial y formular los correspondientes planes de ordenamiento territorial
2. Deficiente Participación Ciudadana y control social en la gestión pública	Problema	La ciudadanía del cantón participa en los diferentes procesos de participación ciudadana	Socialización del PDOT en las comunidades, así como los diferentes procesos de participación ciudadana	Planificación, Comunicación
3. Deficiente Estructuración del Plan Operativo Anual	Problema	Contar con una Planificación (POA) que se ajuste a los	Empatar los presupuestos a la Planificación del PDOT	Planificar el desarrollo territorial y formular los

(POA)		presupuestos		correspondientes planes de ordenamiento territorial
4. Falta de Fortalecimiento Institucional	Problema	Contar con una Institución Eficiente en la elaboración de todos los procesos de servicio a la ciudadanía	Contar con un Plan Estratégico Institucional	Planificar el desarrollo territorial y formular los correspondientes planes de ordenamiento territorial
5. Instalaciones Físicas No Adecuadas	Problema	Contar con el Edificio Municipal	Contratar los estudios y diseños para la nueva infraestructura municipal	Planificar, construir y mantener los espacios públicos destinados al desarrollo social, cultural y deportivo
6. Falta de Procesos: No existe procesos estructurados para Actividades y Trámites Ciudadanos	Problema	Implementación de sistemas automatizados para el seguimiento de trámites ciudadanos todo proceso debe ser legalizado con la firma electrónica	Realizar la transición que implica un proceso que empieza con la socialización de la metodología a utilizar, hasta llegar a los archivos magnéticos	Planificar el desarrollo territorial y formular los correspondientes planes de ordenamiento territorial
7. Obsolescencia de los Sistemas Informáticos y Digitalización de la Gestión Municipal	Problema	Contar con equipos y tecnologías de óptima calidad para el correcto desempeño de todos los empleados	Adquirir equipos de cómputo y tecnologías para reponer por los equipos que ya cumplieron su vida útil.	Planificar el desarrollo territorial y formular los correspondientes planes de ordenamiento territorial
8. Bajo nivel de participación	Problema	Contar con el 50% del	Contar con una normativa legal	Participación ciudadana

de la mujer en las diferentes áreas del GAD municipal		componente humano de mujeres y el 50% de hombres en la institución	(ordenanza) que le permita al GAD Municipal equiparar la participación por genero dentro del componente laboral	
9. Gran dependencia de las asignaciones del Estado Central en el presupuesto del GAD	Problema	Optimizar la fuente de ingresos propios, mejorar las alianzas con el sector privado (empresas mineras) para desarrollar proyectos en beneficio de las comunidades y así bajar un poco la carga presupuestaria del Gobierno Municipal	Realizar una revisión y cambios a las patentes mineras	Crear, modificar, exonerar o suprimir mediante ordenanzas, tasas y contribuciones especiales de mejoras

Elaboración: Equipo Técnico PDOT-GADMLI 2024

2.2.1.5 ALINEACIÓN A LA PROPUESTA DE LARGO PLAZO

2.2.5.5.1 Visión de desarrollo político institucional

El GAD Municipal de Limón Indanza al 2036 se consolida como el Ente rector de prestación de servicios públicos de excelente calidad brindando a la ciudadanía bienestar en cada uno de los servicios para una mejor calidad de vida de acuerdo a sus competencias en todo el territorio cantonal.

2.2.5.5.2 Objetivos de desarrollo político institucional (largo plazo)

- Alcanzar que el GAD Municipal de Limón Indanza, brinde servicios de calidad, eficientes y eficaces, reduciendo al mínimo los tiempos de espera al ciudadano dentro de los estándares más altos de calificación de gestión institucional.
- Reducir las brechas de desigualdad en los ámbitos de género, discapacidad, para llegar a disponer de una atención más inclusivas.

2.2.5.5.2 Políticas de desarrollo político institucional

- Implementar programas de promoción y capacitación a la ciudadanía sobre procesos de participación ciudadana.
- Implementar normas de control interno para la estructuración del POA y presupuesto municipal.
- Implementar normas de control interno para el tratamiento de los trámites ciudadanos, con el objetivo de que los mismos sean eficientes y eficaces.
- Implementar programas de capacitación a los funcionarios del GAD Municipal con el objetivo de fortalecer las capacidades institucionales.
- Fortalecer las capacidades institucionales con la dotación de una adecuada infraestructura que abarque todos los servicios a la ciudadanía.
- Implementar normas de control interno para el tratamiento de los trámites ciudadanos, con el objetivo de que los mismos sean eficientes y eficaces.
- Fortalecer las capacidades institucionales con una renovación permanente de los equipos de cómputo y tecnologías
- Implementación de la norma jurídica de equidad de género en el GAD Municipal de Limón Indanza.
- Implementar la Norma Jurídica del Uso y aprovechamiento del Suelo para las concesiones mineras a Gran Escala con la finalidad de ingresen rentas a las Arcas municipales por dichas actividades mineras

2.2.5.6 PROPUESTA DE GESTIÓN DE MEDIANO PLAZO

- Socialización de Misión y Visión Planes, Programas y Proyectos de la Administración a todo el personal del GAD Municipal y a la ciudadanía
- Socialización del PDOT en las comunidades, así como los diferentes procesos de participación ciudadana
- Empatar los presupuestos a la Planificación del PDOT
- Contar con un Plan Estratégico Institucional
- Contratar los estudios y diseños para la nueva infraestructura municipal

- Realizar la transición que implica un proceso que empieza con la socialización de la metodología a utilizar, hasta llegar a los archivos magnéticos
- Adquirir equipos de cómputo y tecnologías para reponer por los equipos que ya cumplieron su vida útil.
- Contar con una normativa legal (ordenanza) que le permita al GAD Municipal equiparar la participación por género dentro del componente laboral
- Realizar una revisión y cambios a las patentes mineras

2.2.5.7 ALINEACIÓN CON EL PLAN DE GOBIERNO DEL ALCALDE

- Actualizar el Plan de Desarrollo y Ordenamiento Territorial, del cantón Limón, enmarcado en el Plan Nacional de Desarrollo y enfocado en los Objetivos de Desarrollo Sostenible

2.2.5.8 ALINEACIÓN ODS

- Paz Justicia e Instituciones Sólidas
- Ciudades y comunidades sostenibles

2.2.5.9 ALINEACIÓN PND Y ETN

EJE

- Institucional

Objetivo

- Propender la construcción de un Estado eficiente, transparente orientado al bienestar social.

Meta

- Aumentar el índice de percepción de la calidad de los servicios públicos en general de 6,05 en el año 2022 a 6,20 al 2025.
- Incrementar el número de procesos de formación, capacitación, promoción y apoyo técnico a los espacios, mecanismos e instancias de Participación Ciudadana de 1.020 en el año 2023 a 2.111 al 2025
- Mantener el índice de capacidad operativa promedio de los Gobiernos Autónomos Descentralizados municipales – ICO al menos en 17,28 puntos al 2025.

- Aumentar el índice de Implementación de la Mejora Regulatoria en el Estado para optimizar la calidad de vida de los ciudadanos, el clima de negocios y la competitividad de 39,60% en el año 2023 a 41,60% al 2025

2.2.5.10 UNIDADES TERRITORIALES

2.2.5.10.1 ANÁLISIS FUNCIONAL DE LAS UNIDADES TERRITORIALES

Tabla 6. Análisis funcional de las unidades territoriales

Análisis Funcional Cantonal										
Desafío de gestión (alto y medio)	Competencia	Unidad Territorial							Todo el territorio	Articulación
		Suelo Urbano			Suelo Rural					
		Consolidado	No Consolidado	Protección	Producción	Aprovechamiento extractivo	Expansión Urbana	Protección		
Socialización de Misión y Visión Planes, Programas y Proyectos de la Administración a todo el personal del GAD Municipal y a la ciudadanía	Planificar el desarrollo territorial y formular los correspondientes planes de ordenamiento territorial								X	GAD municipal y GAD Parroquiales
Socialización del PDOT en las comunidades, así	Planificación, Comunicación								X	GAD municipal y GAD Parroquiales

como los diferentes procesos de participación ciudadana										
Empatar los presupuestos a la Planificación del PDOT	Planificar el desarrollo territorial y formular los correspondientes planes de ordenamiento territorial								X	GAD municipal y GAD Parroquiales
Contar con un Plan Estratégico Institucional	Planificar el desarrollo territorial y formular los correspondientes planes de ordenamiento territorial								X	Articulación Interna (dentro de la Institución)
Contratar los estudios y diseños para la nueva infraestructura municipal	Planificar, construir y mantener los espacios públicos destinados al desarrollo social, cultural y deportivo								X	Articulación Interna (dentro de la Institución)
Realizar la transición que implica un proceso que empieza con la socialización de la metodología a utilizar, hasta llegar	Planificar el desarrollo territorial y formular los correspondientes planes de ordenamiento territorial								X	Articulación Interna (dentro de la Institución)

a los archivos magnéticos										
Adquirir equipos de cómputo y tecnologías para reponer por los equipos que ya cumplieron su vida útil.	Planificar el desarrollo territorial y formular los correspondientes planes de ordenamiento territorial								X	Articulación Interna (dentro de la Institución)
Contar con una normativa legal (ordenanza) que le permita al GAD Municipal equiparar la participación por género dentro del componente laboral	Participación ciudadana								X	Articulación Interna (dentro de la Institución)
Realizar una revisión y cambios a las patentes mineras	Crear, modificar, exonerar o suprimir mediante ordenanzas, tasas y contribuciones especiales de mejoras								X	GAD municipal y GAD Parroquiales

Elaboración: Equipo Técnico PDOT-GADMLI 2024

2.2.5.10.1 OBJETIVOS ESTRATÉGICOS O DE GESTIÓN

- Implementar procesos administrativos a todos los niveles de Planificación para lograr optimizar los procesos que nos permitan reducir los tiempos de espera de los trámites ciudadanos.
- Implementar un programa que mejore las condiciones de trabajo al funcionario público del GAD Municipal de Limón Indanza para alcanzar estándares más altos de eficiencia.
- Implementar el marco legal que permita disminuir las brechas de inequidad de género.
- Implementar un programa de comunicación efectiva tanto interna como externa entre los propios funcionarios del GAD Municipal y la ciudadanía respectivamente.

2.2.5.12 TABLA OBJETIVOS DE GESTIÓN / ESTRATÉGICOS

Tabla 7. Tabla Objetivos de Gestión / Estratégicos

Desafío de Gestión	Objetivo de Desarrollo	Objetivos de Gestión / Estratégicos
Socialización de Misión y Visión Planes, Programas y Proyectos de la Administración a todo el personal del GAD Municipal y a la ciudadanía	Fortalecer la capacidad política e institucional del GAD municipal para lograr una gestión territorial eficiente y sostenible. Esto se alcanzará consolidando el PDOT como herramienta clave; promoviendo participación ciudadana activa y equidad de género; optimizando el POA; modernizar instalaciones y sistemas informáticos; estableciendo procesos administrativos claros; y diversificando ingresos para reducir la dependencia del Estado Central.	Implementar un programa de comunicación efectiva tanto interna como externa entre los propios funcionarios del GAD Municipal y la ciudadanía respectivamente.
Socialización del PDOT en las comunidades, así como los diferentes procesos de participación ciudadana		Implementar un programa de comunicación efectiva tanto interna como externa entre los propios funcionarios del GAD Municipal y la ciudadanía respectivamente.
Empatar los presupuestos a la Planificación del PDOT		Implementar procesos administrativos a todos los niveles de Planificación para lograr optimizar los procesos que nos permitan reducir los tiempos de espera de los trámites ciudadanos.

Contar con un Plan Estratégico Institucional		Implementar procesos administrativos a todos los niveles de Planificación para lograr optimizar los procesos que nos permitan reducir los tiempos de espera de los trámites ciudadanos.
Contratar los estudios y diseños para la nueva infraestructura municipal		Implementar un programa que mejore las condiciones de trabajo al funcionario público del GAD Municipal de Limón Indanza para alcanzar estándares mas altos de eficiencia
Realizar la transición que implica un proceso que empieza con la socialización de la metodología a utilizar, hasta llegar a los archivos magnéticos	Reducir las brechas de desigualdad en los ámbitos de género, discapacidad, para llegar a disponer de una atención más inclusiva.	Implementar procesos administrativos a todos los niveles de Planificación para lograr optimizar los procesos que nos permitan reducir los tiempos de espera de los trámites ciudadanos.
Adquirir equipos de cómputo y tecnologías para reponer por los equipos que ya cumplieron su vida útil. Contar con una normativa legal (ordenanza) que le permita al GAD Municipal equiparar la participación por género dentro del componente laboral		Implementar un programa que mejore las condiciones de trabajo al funcionario público del GAD Municipal de Limón Indanza para alcanzar estándares mas altos de eficiencia
Contar con un Plan Estratégico Institucional		Implementar el marco legal que permita disminuir las brechas de inequidad de género
Realizar una revisión y cambios a las patentes mineras		Implementar procesos Administrativos a todos los niveles de Planificación para lograr optimizar los procesos

		que nos permitan reducir los tiempos de espera de los trámites ciudadanos.
--	--	--

Elaboración: Equipo Técnico PDOT-GADMLI 2024

2.2.5.12 PLANES, PROGRAMAS, PROYECTOS, PRESUPUESTOS, METAS E INDICADORES

2.2.5.13.1 Metas e indicadores

Tabla 8. Metas e indicadores

Desafío de Gestión	Objetivo de gestión / Estratégicos	Meta	Indicadores	Tendencia del indicador	Línea Base (LB)	Año LB
Socialización de Misión y Visión Planes, Programas y Proyectos de la Administración a todo el personal del GAD Municipal y a la ciudadanía	Implementar un programa de comunicación efectiva tanto interna como externa entre los propios funcionarios del GAD Municipal y la ciudadanía respectivamente.	Al año 2027 el GAD municipal de Limón Indanza el 75% de la población conoce de los proyectos que ejecuta del GAD municipal.	Porcentaje de Población.	Creciente	0% de la población desconoce de la planificación municipal	2024
Socialización del PDOT en las comunidades así como los diferentes procesos de participación ciudadana	Implementar un programa de comunicación efectiva tanto interna como externa entre los propios funcionarios del GAD Municipal y la ciudadanía respectivamente.	Al año 2027 el GAD municipal de Limón Indanza el 75% de la población conoce el PDOT del GAD municipal	Porcentaje de Población.	Creciente	0% de la población desconoce de la planificación municipal	2024

Empatar los presupuestos a la Planificación del PDOT	Implementar procesos Administrativos a todos los niveles de Planificación para lograr optimizar los procesos que nos permitan reducir los tiempos de espera de los trámites ciudadanos.	Al año 2025 el GAD municipal de Limón Indanza ha implementado al 100% el sistema de mejoramiento para estructuración seguimiento y evaluación del POA.	Porcentaje de implementación del mejoramiento del POA	Creciente	0% de avance en la elaboración del sistema de mejoramiento del POA	2024
Contar con un Plan Estratégico Institucional	Implementar procesos Administrativos a todos los niveles de Planificación para lograr optimizar los procesos que nos permitan reducir los tiempos de espera de los trámites ciudadanos.	Al año 2025 el GAD Municipal cuenta con un Plan Estratégico Institucional.	El Plan Estratégico Institucional.	Creciente	No se cuenta con el Plan Estratégico Institucional	2024
	Implementar un programa que mejore las condiciones de trabajo al funcionario público del GAD Municipal de Limón	Al año 2027 el 100% del personal recibe 9 capacitaciones o talleres.	Porcentaje de personal	Creciente	el 12% del personal se capacitó el año 2024	

	Indanza para alcanzar estándares más altos de eficiencia					
Contratar los estudios y diseños para la nueva infraestructura municipal	Implementar un programa que mejore las condiciones de trabajo al funcionario público del GAD Municipal de Limón Indanza para alcanzar estándares más altos de eficiencia	Al año 2027 el GAD Municipal cuenta con el nuevo Edificio Municipal con accesibilidad universal y eficiencia Energética (fase 1)	La infraestructura (edificio municipal) existente	Creciente	0% de Avance en los estudios del nuevo edificio municipal	2024
Realizar la transición que implica un proceso que empieza con la socialización de la metodología a utilizar, hasta llegar a los archivos magnéticos	Implementar procesos Administrativos a todos los niveles de Planificación para lograr optimizar los procesos que nos permitan reducir los tiempos de espera de los trámites ciudadanos.	Al año 2026 el GAD Municipal cuenta con el 100% del programa instalado y funcionando para la automatización de trámites municipales	El software listo para ejecutar las actividades	Creciente	0% de avance en la implementación del programa	2024
		Al año 2025 el GAD Municipal cuenta con el 100% del	Programa listo para los procesos de Gestión Documental	Creciente	0% de avance en la implementación del programa de	2024

		programa instalado y funcionando para la los procesos de Gestión Documental			Gestión Documental	
Adquirir equipos de cómputo y tecnologías para reponer por los equipos que ya cumplieron su vida útil. Contar con una normativa legal (ordenanza) que le permita al GAD Municipal equiparar la participación por genero dentro del componente laboral	Implementar un programa que mejore las condiciones de trabajo al funcionario público del GAD Municipal de Limón Indanza para alcanzar estándares más altos de eficiencia	Al año 2027 el GAD municipal de Limón Indanza incrementa al 100% la renovación de equipos y tecnologías del GAD Municipal	Porcentaje de máquinas de cómputo y tecnologías dentro del GAD	Creciente	45% de equipo nuevo se adquiere en este año	2024
Realizar una revisión y cambios a las patentes mineras	Implementar procesos Administrativos a todos los niveles de Planificación para lograr optimizar los procesos que nos permitan reducir los	Al año 2026 el GAD municipal de Limón Indanza cuenta con 100% con la actualización del catastra Urbano y	Porcentaje de catastro actualizado	Creciente	0% de avance en la actualización del catastro del cantón Limón Indanza	2024

	tiempos de espera de los trámites ciudadanos.	Rural				
--	---	-------	--	--	--	--

Elaboración: Equipo Técnico PDOT-GADMLI 2024

2.2.5.13.2 Planes, programas y proyectos

Tabla 9. Planes, programas y proyectos

Desafío de Gestión	Objetivo de desarrollo	Objetivos Estratégicos	Planes	Programas	Proyectos	Unidad Territorial	Presupuesto
Socialización de Misión y Visión Planes, Programas y Proyectos de la Administración a todo el personal del GAD Municipal y a la ciudadanía	Fortalecer la capacidad política e institucional del GAD municipal para lograr una gestión territorial eficiente y sostenible. Esto se alcanzará consolidando el PDOT como herramienta clave; promoviendo participación ciudadana activa y equidad de género; optimizando el POA; modernizar	Implementar un programa de comunicación efectiva tanto interna como externa entre los propios funcionarios del GAD Municipal y la ciudadanía respectivamente.		Fortalecimiento de la Participación Ciudadana	Difusión de los planes, programas y proyectos que del GAD Limón Indanza	Todo el territorio cantonal	30.000,00

Socialización del PDOT en las comunidades, así como los diferentes procesos de participación ciudadana	instalaciones y sistemas informáticos; estableciendo procesos administrativos claros; y diversificando ingresos para reducir la dependencia del Estado Central.	Implementar un programa de comunicación efectiva tanto interna como externa entre los propios funcionarios del GAD Municipal y la ciudadanía respectivamente.	Mejorar los índices de desempeño institucional del GAD Municipal de Limón Indanza		Empoderamiento Ciudadano para la toma de decisiones.	Todo el territorio cantonal	20.000,00
Empatar los presupuestos a la Planificación del PDOT		Implementar procesos Administrativos a todos los niveles de Planificación para lograr optimizar los procesos que nos permitan reducir los tiempos de espera de los trámites ciudadanos.		Mejoramiento integral de las capacidades institucionales.	Implementación de un sistema de Gestión Eficiente para la Elaboración, Seguimiento y Evaluación del Plan Operativo Anual.	Todo el territorio cantonal	12.000,00
Contar con un Plan Estratégico Institucional		Implementar procesos Administrativos a todos los niveles de Planificación para			Plan Estratégico Institucional	Todo el territorio cantonal	20.000,00

		lograr optimizar los procesos que nos permitan reducir los tiempos de espera de los trámites ciudadanos.					
Contratar los estudios y diseños para la nueva infraestructura municipal		Implementar un programa que mejore las condiciones de trabajo al funcionario público del GAD Municipal de Limón Indanza para alcanzar estándares más altos de eficiencia			Capacitación y Fortalecimiento Institucional	Todo el territorio cantonal	15.000,00
					Construcción de la Infraestructura del nuevo Edificio Municipal con accesibilidad universal y eficiencia Energética (fase 1)	Todo el territorio cantonal	1'585.000,00

<p>Realizar la transición que implica un proceso que empieza con la socialización de la metodología a utilizar, hasta llegar a los archivos magnéticos</p>	<p>Reducir las brechas de desigualdad en los ámbitos de género, discapacidad, para llegar a disponer de una atención más inclusivas.</p>	<p>Implementar procesos Administrativos a todos los niveles de Planificación para lograr optimizar los procesos que nos permitan reducir los tiempos de espera de los trámites ciudadanos.</p>			<p>Mejoramiento Integral de automatización de procesos.</p>	<p>Todo el territorio cantonal</p>	<p>20.000,00</p>
<p>Adquirir equipos de cómputo y tecnologías para reponer por los equipos que ya cumplieron su vida útil. Contar con una normativa legal (ordenanza) que le permita al GAD Municipal</p>		<p>Implementar un programa que mejore las condiciones de trabajo al funcionario público del GAD Municipal de Limón Indanza para alcanzar estándares más altos de eficiencia</p>			<p>Implementación de sistema de gestión documental.</p>	<p>Todo el territorio cantonal</p>	<p>40.000,00</p>

equiparar la participación por genero dentro del componente laboral							
Contar con una normativa legal (ordenanza) que le permita al GAD Municipal equiparar la participación por genero dentro del componente laboral		Implementar el marco legal que permita disminuir las brechas de inequidad de género			Mejora de los equipos informáticos.	Todo el territorio cantonal	30.000,00
Realizar una revisión y cambios a las patentes mineras		Implementar procesos Administrativos a todos los niveles de Planificación para lograr optimizar los procesos que nos permitan reducir los			Implementación de un sistema de catastro integrado multifinalitari o georeferenci	Todo el territorio cantonal	45.000,00

		tiempos de espera de los trámites ciudadanos.			al.		
--	--	---	--	--	-----	--	--

Elaboración: Equipo PDOT 2024

